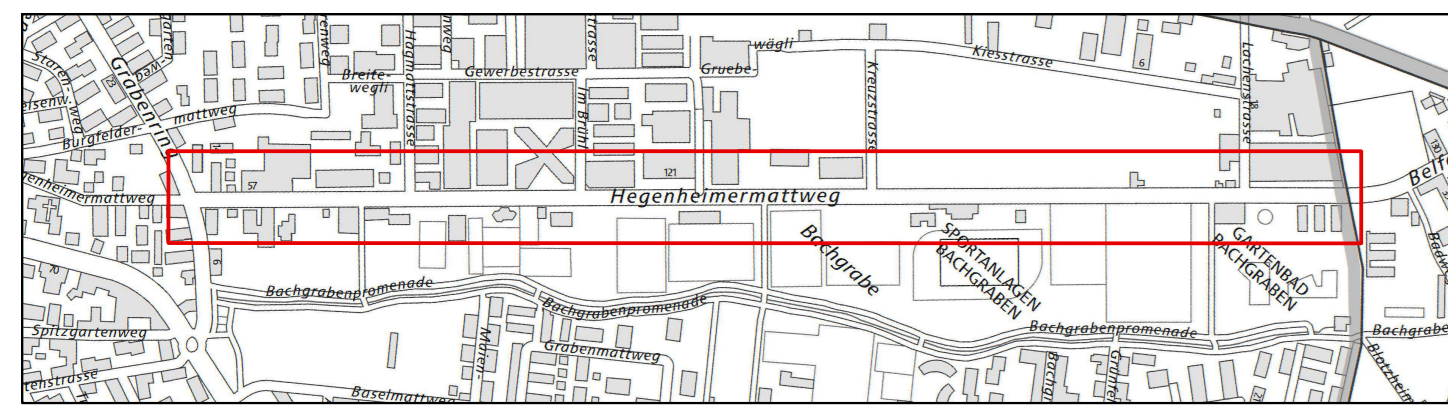


Auflageplan



Virtuacalc/CadWork/701692-Auflage05_Plane/701692-20_NP_2d

Hegenheimermattweg, Grabenring bis Kantonsgrenze BS

Korrektion und Umgestaltung

4123 Allschwil



Bauprojekt

NORMALPROFIL

Abchnitt: Knoten Grabenring bis Kantonsgrenze BS

Ind.	Datum	Gez.	Kont.	Proj.	Vis.
A	07.04.2016	hyr	kst	kst	
B	01.02.2017	hyr	Pas	waf	
C					
D					
E					
F					
G					

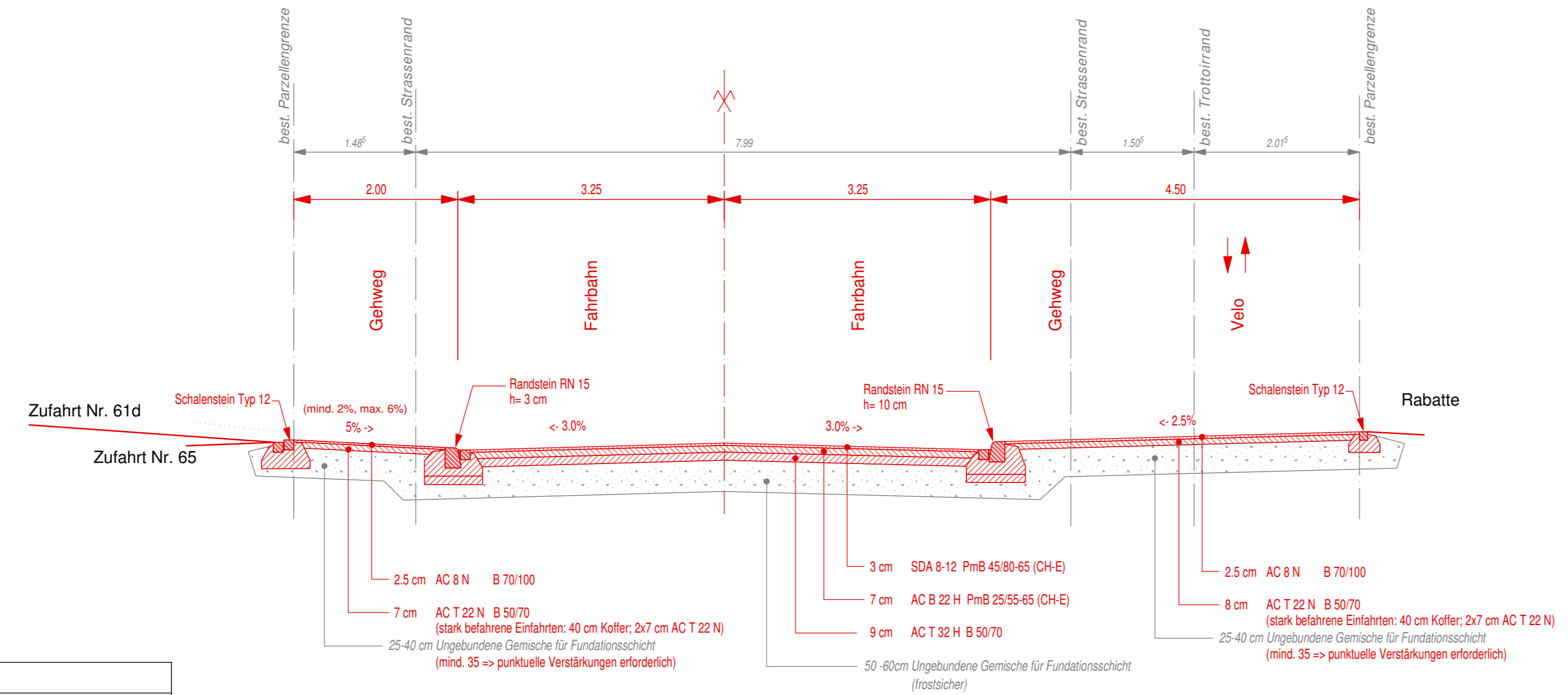
Plan Nr.	Index	Format
701692-20	.	147/30

Massstab 1:50

J AUSLIN STEBLER
 JAUSLIN STEBLER AG
 4132 Muttenz
 Gartenstrasse 15
 Telefon +41 61 467 67 67
 www.jauslinstebler.ch

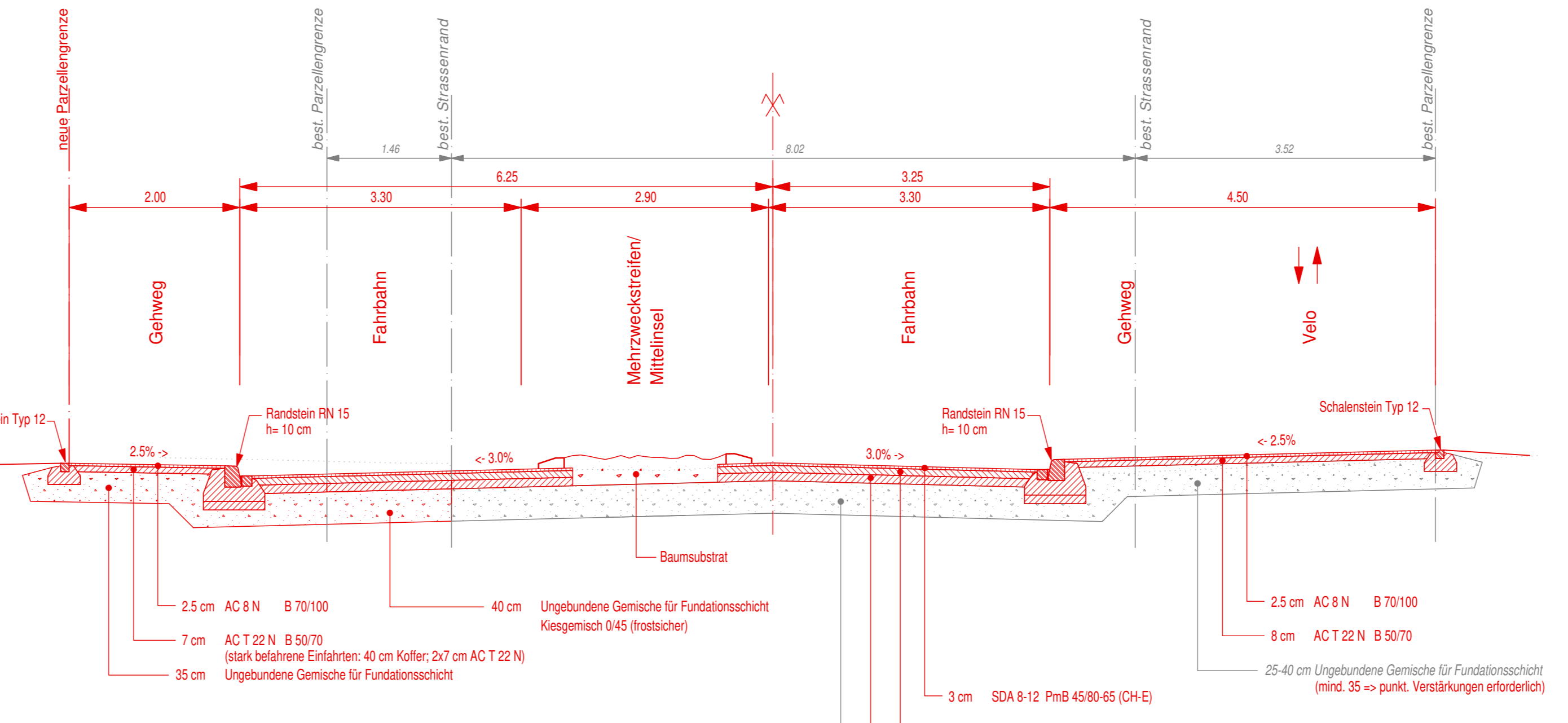
Plotdatum: 28-02-2017

Normalprofil 1 1:50



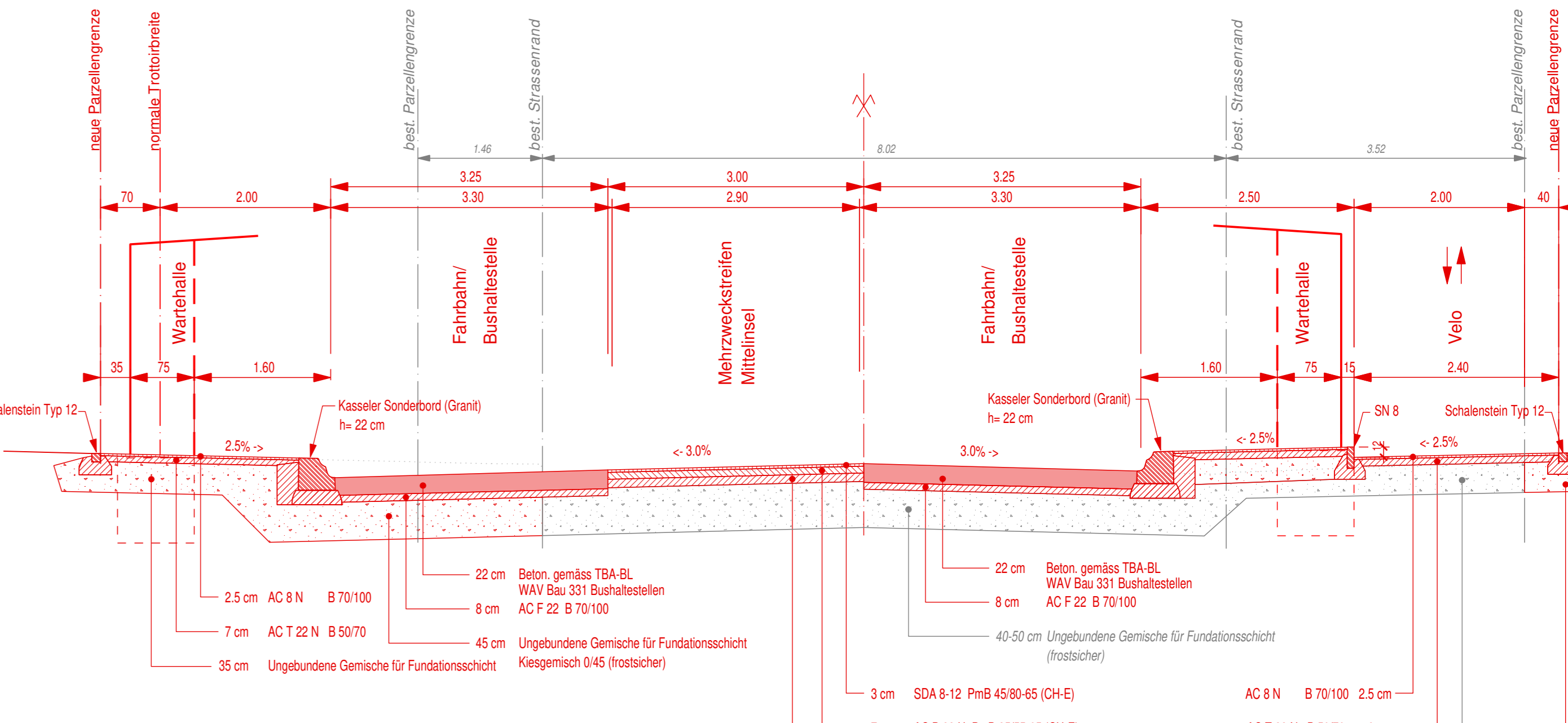
Soll-Werte Planie:
 Strasse: ME₁ > 100 MN/m² (Verhältnis ME₂ / ME₁ < 2.5)
 Trottoir: ME₁ > 60 MN/m² (Verhältnis ME₂ / ME₁ < 2.5)

Normalprofil 2 1:50



Soll-Werte Planie:
 Strasse: ME₁ > 100 MN/m² (Verhältnis ME₂ / ME₁ < 2.5)
 Trottoir: ME₁ > 60 MN/m² (Verhältnis ME₂ / ME₁ < 2.5)

Normalprofil 3 1:50



Soll-Werte Planie:
 Strasse: ME₁ > 100 MN/m² (Verhältnis ME₂ / ME₁ < 2.5)
 Trottoir: ME₁ > 60 MN/m² (Verhältnis ME₂ / ME₁ < 2.5)

Ungebundene Gemische für Fundationsschicht 35 cm