Dazu : Plan-Nr. 701692-10 Längenprofil Axe, Teil 1

F	.
E	.
D	.
C	.
B	.
A	Auflage
Index	Änderungen

Auflageplan

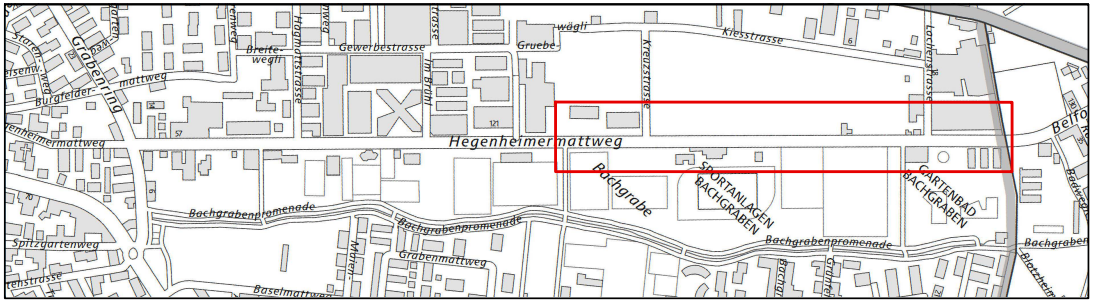

Grabenring
Staren-
Burgfelder-
mattweg
Breite-
wegli
Gewerbestrasse
Hagmattstrasse
Im Brühl
Gruebe-
wägli
Kreuzstrasse
Kiesstrasse
Lachenstrasse
Belfo
Hegenheimermattweg
Bachgrabe
SPORTANLAGEN
BACHGRABEN
GARTENBAD
BACHGRABEN
Bachgrabenpromenade
Spitzgartenweg
Grabenmattweg
Baselmattweg
Bachgraben

\\ntmucad\k\CadWork\701692\Auflage\05_Pläne\701692-10-11_LP_AXE.2d

Hegenheimermattweg, Grabenring bis Kantonsgrenze BS

Korrektion und Umgestaltung

4123 Allschwil

ALLSCHWIL

Bauprojekt

LÄNGENPROFIL AXE, TEIL 2

Abschnitt: Parkallee bis Kantonsgrenze BS

Massstab 1:500/50

Ind.	Datum	Gez.	Kont.	Proj.	Vis.
	07.04.2016	hyr	kst	kst	
A	01.02.2017	hyr	Pas	waf	
B					
C					
D					
E					
F					
G					

Plan Nr.	Index	Format
701692-11	A	210/30

JAUSLIN STEBLER
personalized engineering

JAUSLIN STEBLER AG
4132 Muttenz
Gartenstrasse 15
Telefon +41 61 467 67 67
www.jauslinstebler.ch

Plotdatum: 28-02-2017

Horizont (m.ü.M.) = 275.000	
Profil Nr.	7
Km	
Kilometrierung	634.456
Terrainhöhen	275.906
Projekthöhen	275.906
Differenz Projekt-Terrain Höhe	+0.000
Strassenrandhöhen links	275.719
Strassenrandhöhen rechts	275.809
Kurvenband	Zentrum rechts Zentrum links
Querneigungsband (max Rampenband = +0.435%/m)	Rand rechts Achse Projekt Rand links 0.000

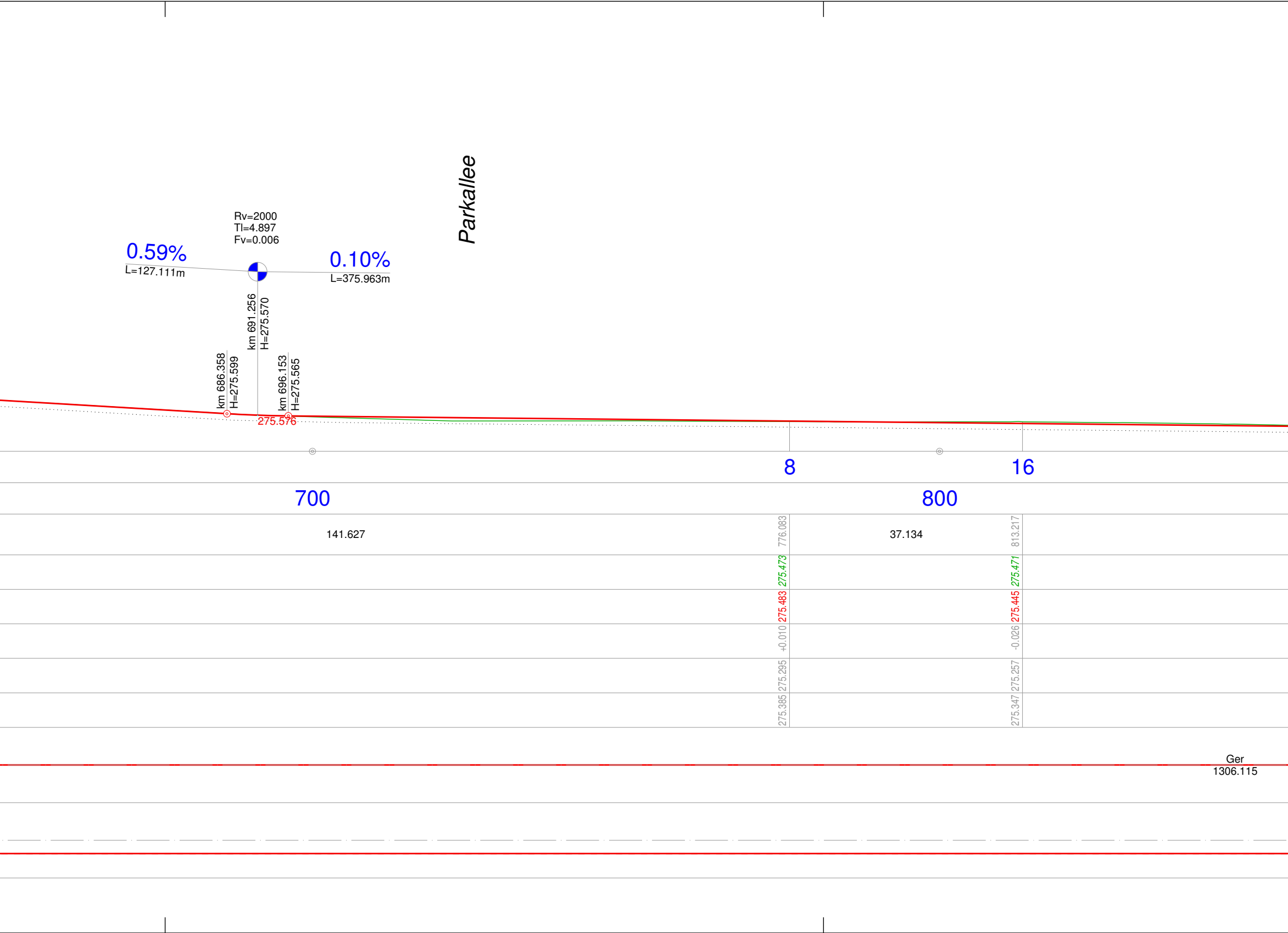
Parkallee
Rv=2000
Tl=4.897
Fv=0.006
0.59%
L=127.111m
0.10%
L=375.963m
km 691.256
H=275.570
km 686.358
H=275.599
km 696.153
H=275.565
275.576
8
16
700
800
141.627
37.134
776.083
275.473
275.483
+0.010
275.295
275.385
813.217
275.471
275.445
-0.026
275.257
275.347
Ger
1306.115

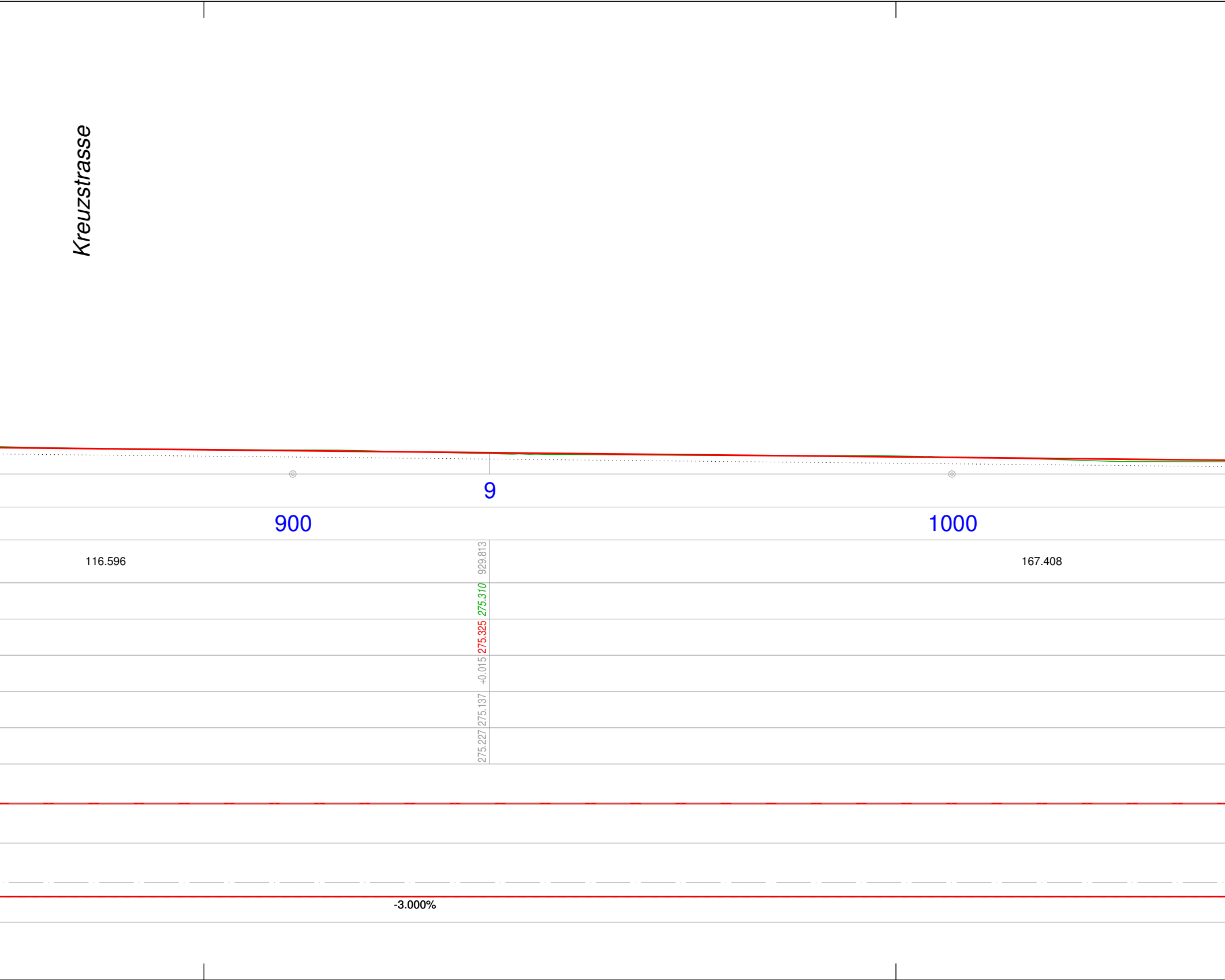
Kreuzstrasse
9
900
1000
116.596
929.813
167.408
275.310
275.325
+0.015
275.137
275.227
-3.000%

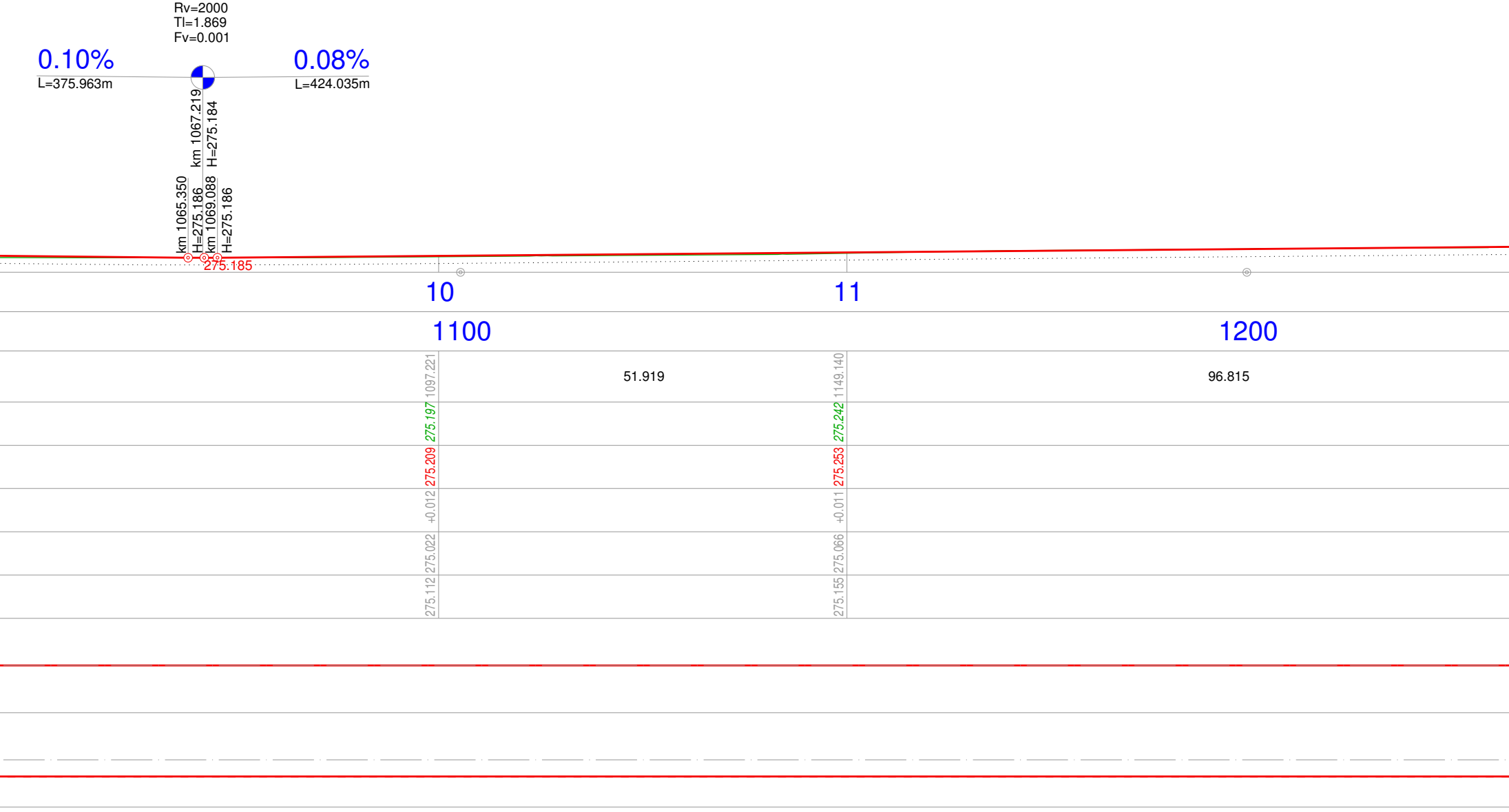
Rv=2000
Tl=1.869
Fv=0.001
0.10%
L=375.963m
0.08%
L=424.035m
km 1067.219
H=275.184
km 1065.350
H=275.186
km 1069.088
H=275.186
275.185
10
11
1100
1200
1097.221
51.919
1149.140
96.815
275.197
275.242
275.209
275.253
+0.012
+0.011
275.022
275.066
275.112
275.155

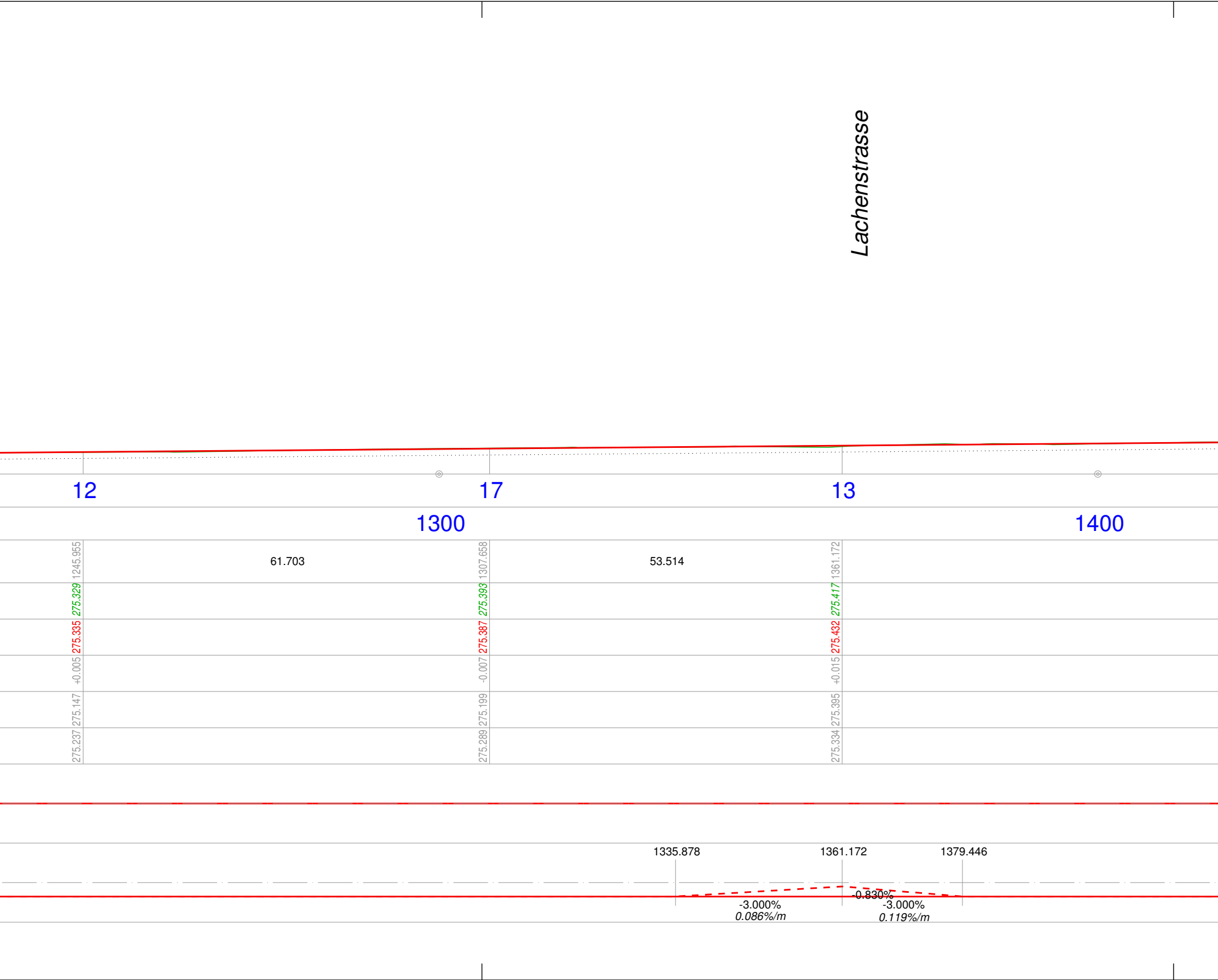
Lachenstrasse
12
17
13
1300
1400
1245.955
61.703
1307.658
53.514
1361.172
275.329
275.393
275.417
275.335
275.387
275.432
+0.005
-0.007
+0.015
275.147
275.199
275.395
275.237
275.289
275.334
1335.878
1361.172
1379.446
-0.830%
-3.000%
0.086%/m
-3.000%
0.119%/m

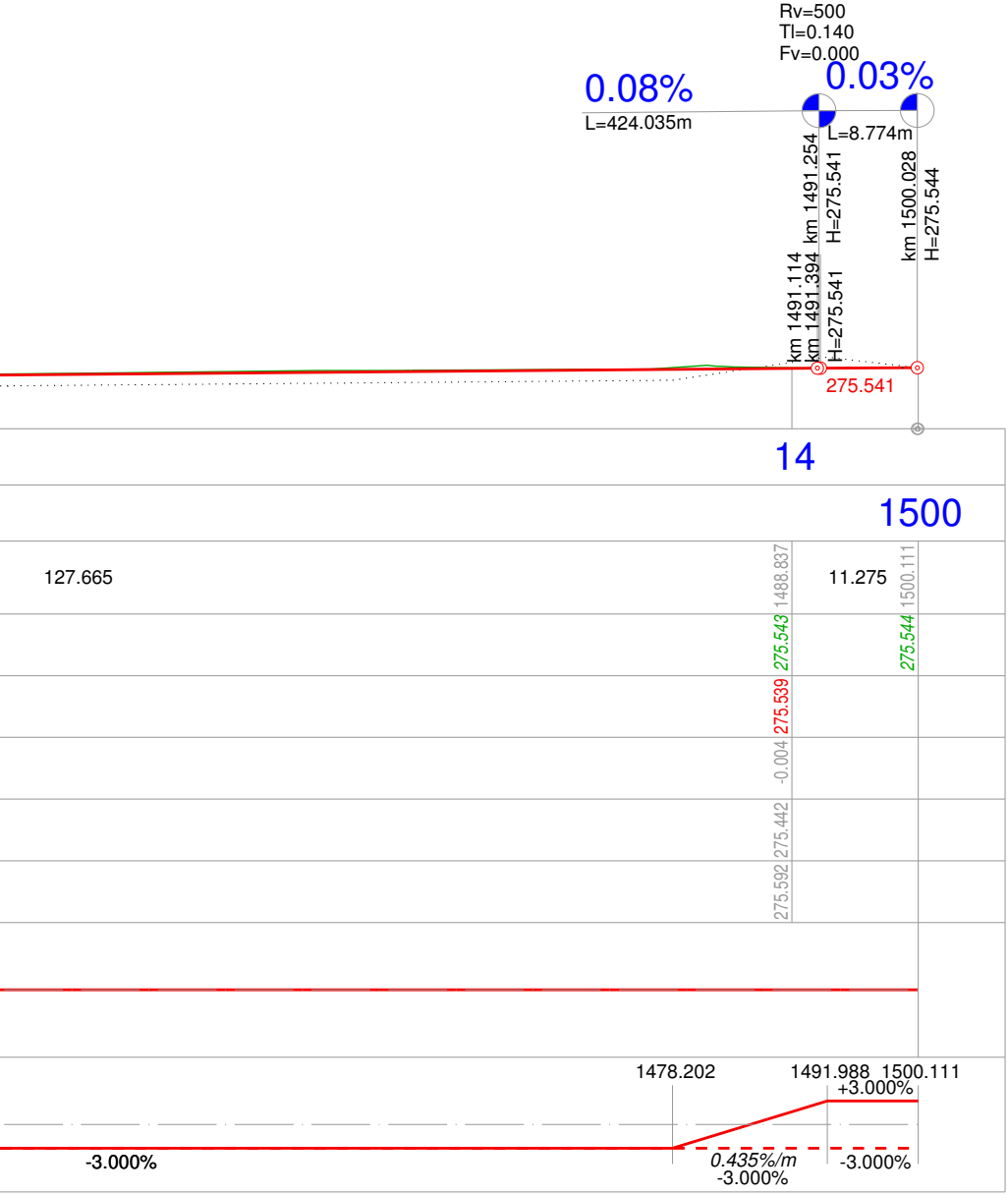
Rv=500
Tl=0.140
Fv=0.000
0.08%
L=424.035m
0.03%
L=8.774m
km 1491.254
H=275.541
km 1500.028
H=275.544
km 1491.114
km 1491.394
H=275.541
275.541
14
1500
127.665
1488.837
11.275
1500.111
275.543
275.544
275.539
-0.004
275.442
275.592
1478.202
1491.988
1500.111
+3.000%
-3.000%
0.435%/m
-3.000%
-3.000%