Dazu :		
	Plan-Nr. 701692-02	Situation
	Plan-Nr. 701692-03	Situation
	Plan-Nr. 701692-05	Situation
	Plan-Nr. 701692-06	Situation
	Plan-Nr. 701692-07	Situation

Auflageplan

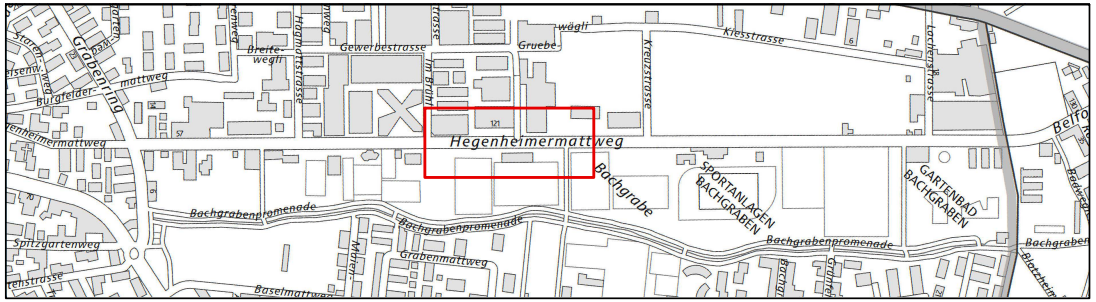
Grabenring
Burgfelder-
mattweg
Breite-
wegli
Gewerbestrasse
Hagmattstrasse
Im Brühl
Gruebe-
wägli
Kreuzstrasse
Kiesstrasse
Lachenstrasse
Belfo
Hegenheimermattweg
121
Bachgrabe
SPORTANLAGEN
BACHGRABEN
GARTENBAD
BACHGRABEN
Bachgrabenpromenade
Bachgrabenpromenade
Bachgrabenpromenade
Bachgraben
Spitzgartenweg
Grabenmattweg
Baselmattweg
Mühle-
Blotzheim

\\ntmucad\k\CadWork\701692\Auflage\05_Pläne\701692-02-07_SIT.2d

Hegenheimermattweg, Grabenring bis Kantonsgrenze BS

Korrektion und Umgestaltung

4123 Allschwil

ALLSCHWIL

Bauprojekt

SITUATION

Abschnitt: Im Brühl bis Parkallee

Ind.	Datum	Gez.	Kont.	Proj.	Vis.
	07.04.2016	hyr	kst	kst	
A	01.02.2017	hyr	Pas	waf	
B					
C					
D					
E					
F					
G					

Massstab 1:200

Plan Nr.	Index	Format
701692-04	A	189/30

JAUSLIN
STEBLER
personalized engineering

JAUSLIN STEBLER AG
4132 Muttenz
Gartenstrasse 15
Telefon +41 61 467 67 67
www.jauslinstebler.ch

Plotdatum: 28-02-2017

Legende:

🟧	Gemeindestrasse
🟨	Nebenstrasse / Anpass
🟪	Trottoir
🟦	Rad- / Fussweg
🟩	Bankett / Grünflächen
🟩	best. Grünflächen
🟧	Betonfläche
🟥	Kunstbauten
―	Projekt
– – – –	best. Strassenrand
········	Abbruch
— —	Kommunaler Perimeter Auflageprojekt

F	.
E	.
D	.
C	.
B	.
A	Auflage
Index	Änderungen

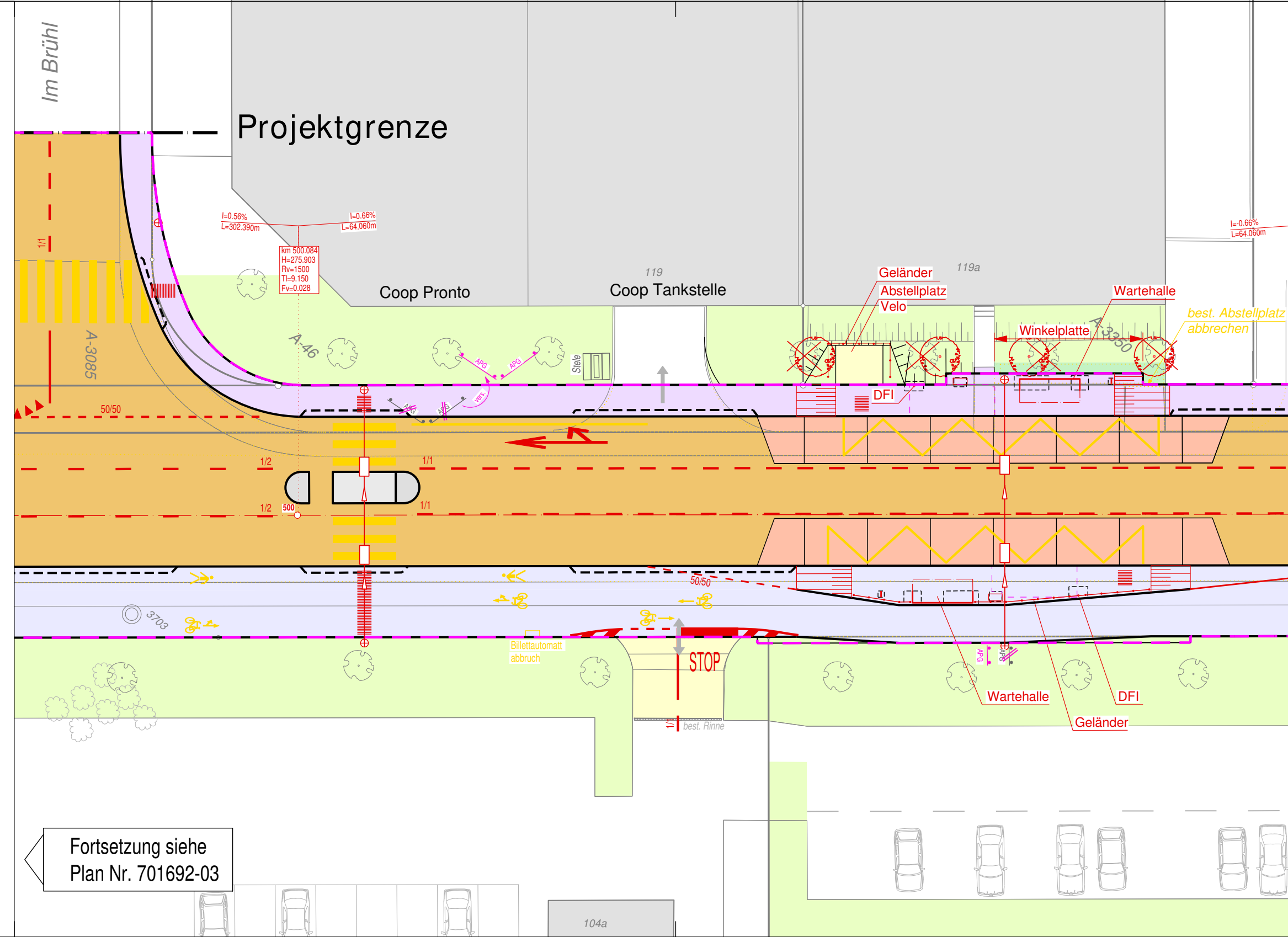
Im Brühl
Projektgrenze
I=0.56%
L=302.390m
I=0.66%
L=64.060m
km 500.084
H=275.903
Rv=1500
Tl=9.150
Fv=0.028
Coop Pronto
119
Coop Tankstelle
119a
Geländer
Abstellplatz
Velo
Wartehalle
best. Abstellplatz
abbrechen
I=-0.66%
L=64.060m
Winkelplatte
A-3350
A-46
A-3085
Stele
APG
APG
APG
APG
vers.
DFI
1/1
50/50
1/2
1/1
1/2
500
1/1
50/50
3703
Billettautomatt
abbruch
STOP
best. Rinne
APG
APG
Wartehalle
Geländer
DFI
104a

Fortsetzung siehe
Plan Nr. 701692-03

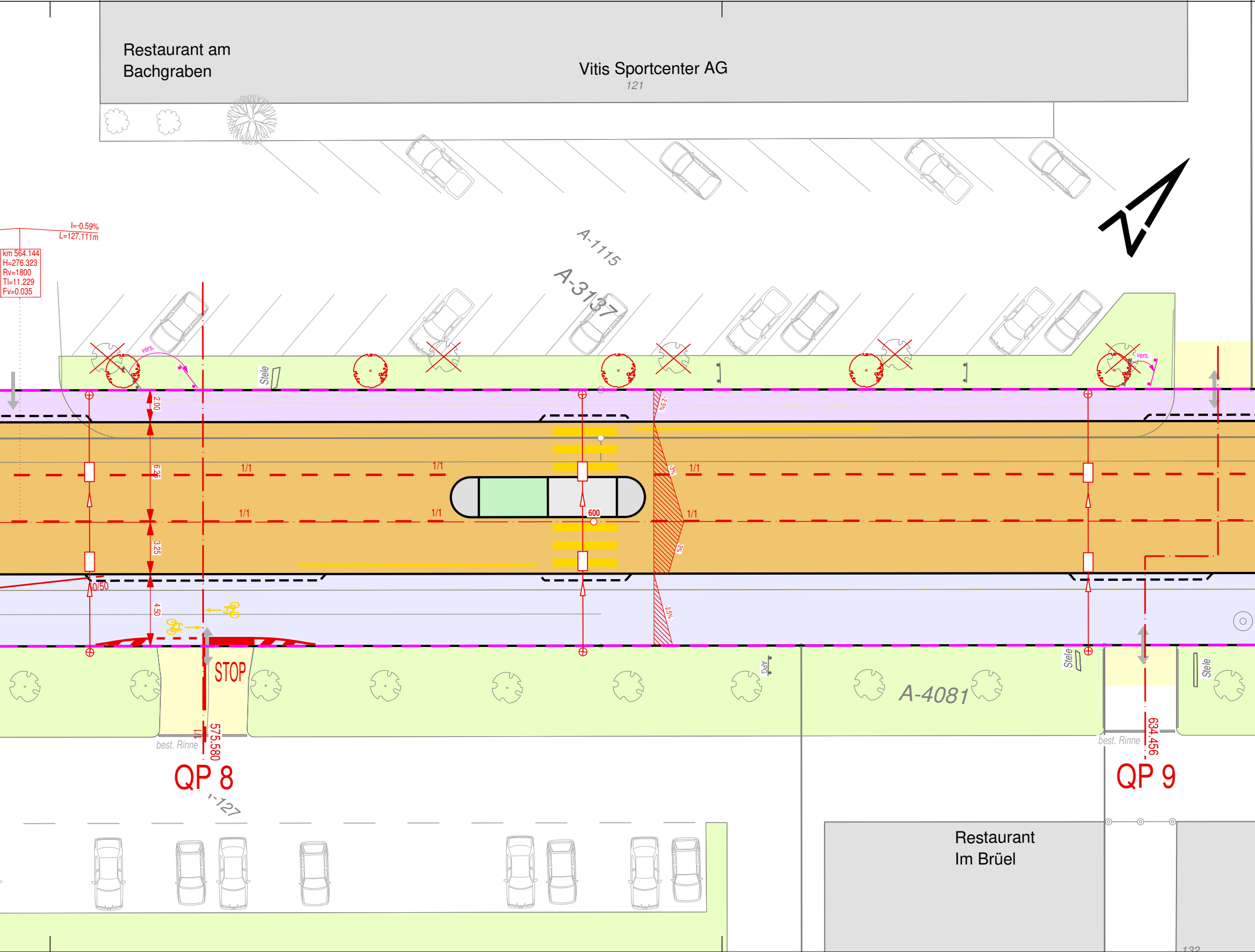
Restaurant am
Bachgraben
Vitis Sportcenter AG
121
A-1115
A-3137
I=-0.59%
L=127.111m
km 564.144
H=276.323
Rv=1800
Tl=11.229
Fv=0.035
vers.
Stele
vers.
2.00
6.25
3.25
4.50
1/1
1/1
1/1
1/1
1/1
1/1
50/50
600
-2.5%
-3%
-3%
-2.5%
STOP
APG
A-4081
Stele
Stele
best. Rinne
575.580
QP 8
A-127
best. Rinne
634.456
QP 9
Restaurant
Im Brüel
132

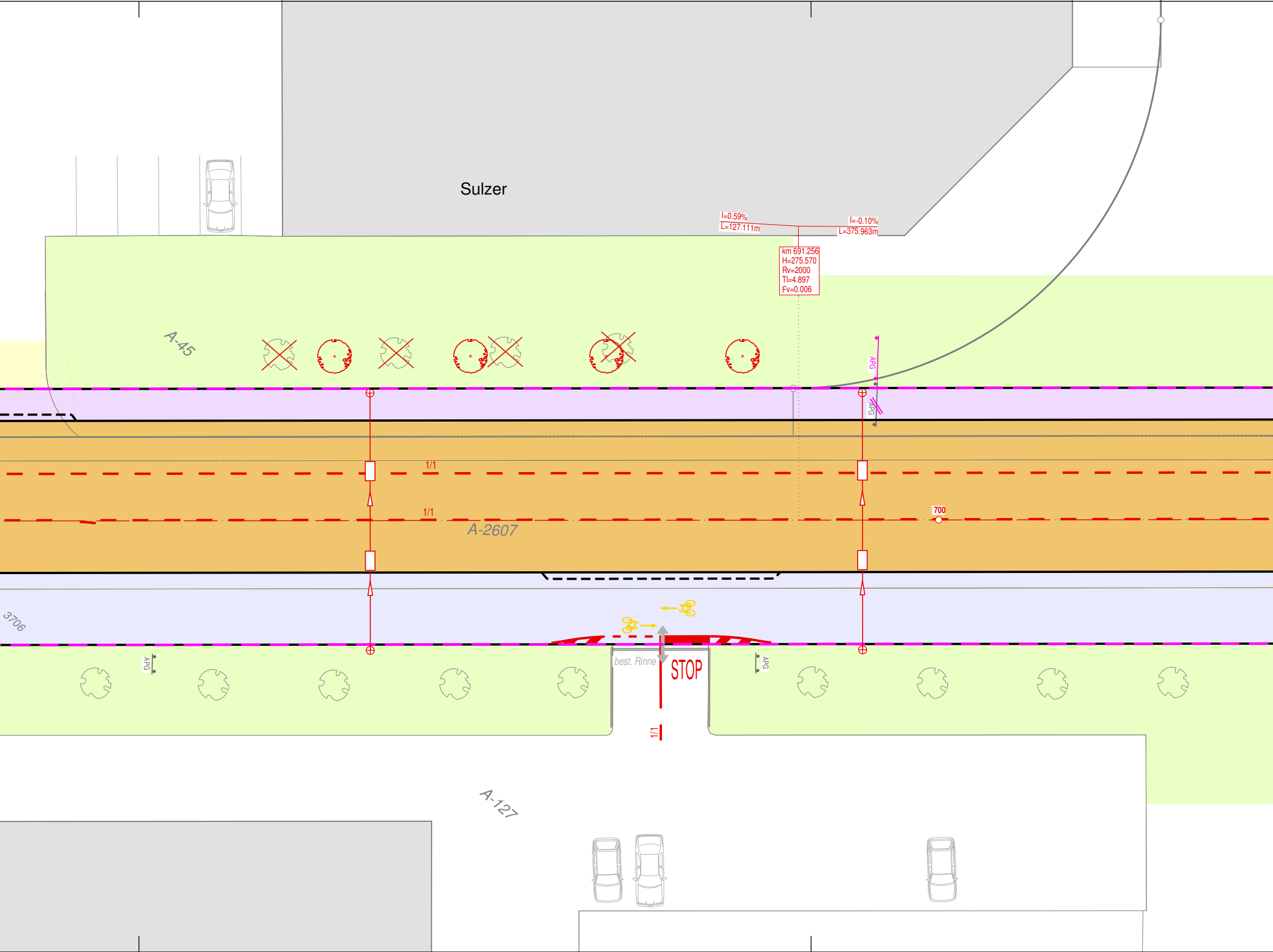
Sulzer
I=0.59%
L=127.111m
I=-0.10%
L=375.963m
km 691.256
H=275.570
Rv=2000
Tl=4.897
Fv=0.006
A-45
APG
APG
1/1
1/1
700
A-2607
3706
APG
best. Rinne
STOP
APG
1/1
A-127

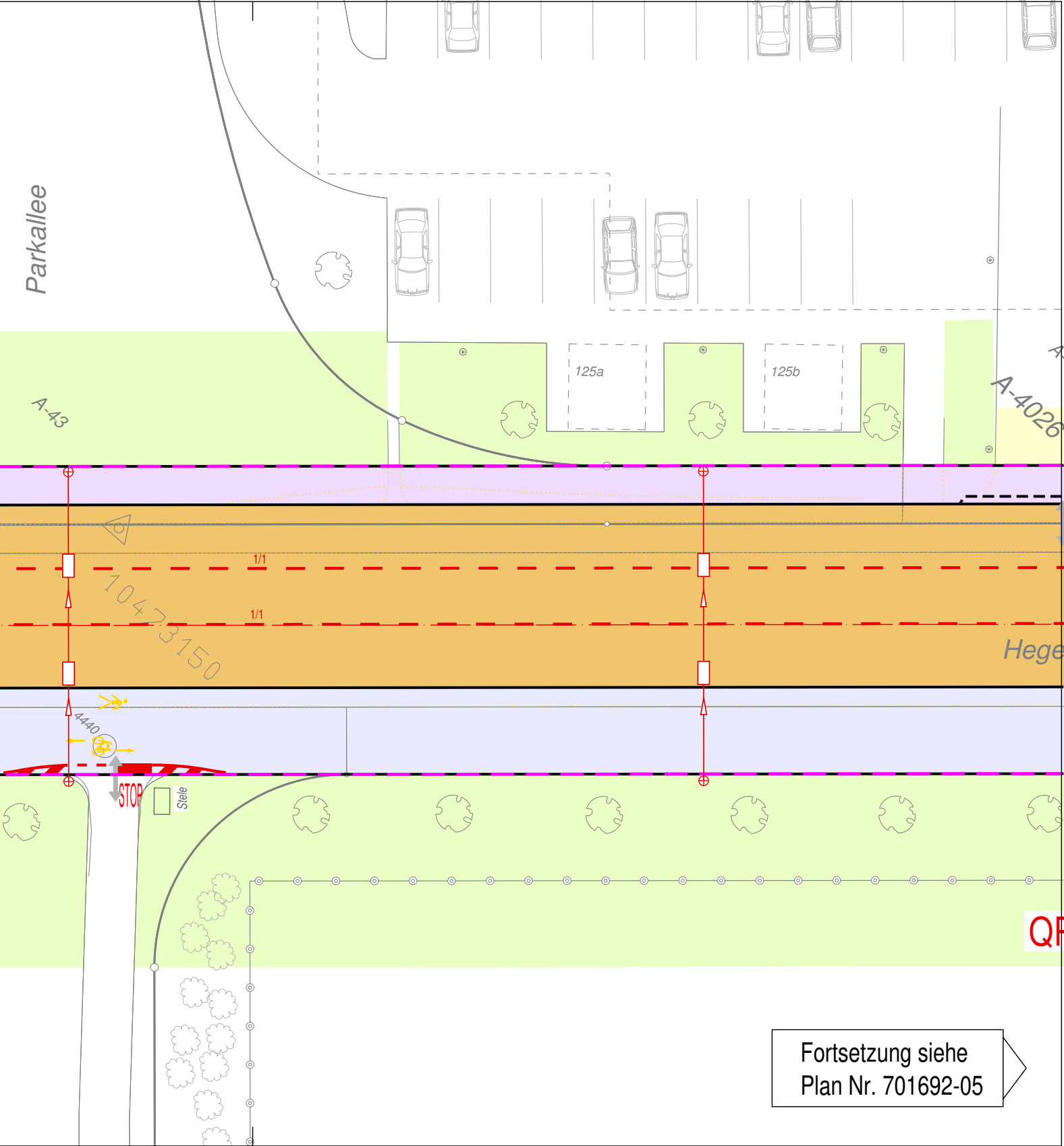
Parkallee
A-43
125a
125b
A-4026
1/1
1/1
10473150
Hege
4440
STOP
Stele
QF

Fortsetzung siehe
Plan Nr. 701692-05