Dazu :
Plan-Nr. 701692-03 Situation
Plan-Nr. 701692-04 Situation
Plan-Nr. 701692-05 Situation
Plan-Nr. 701692-06 Situation
Plan-Nr. 701692-07 Situation

Auflageplan

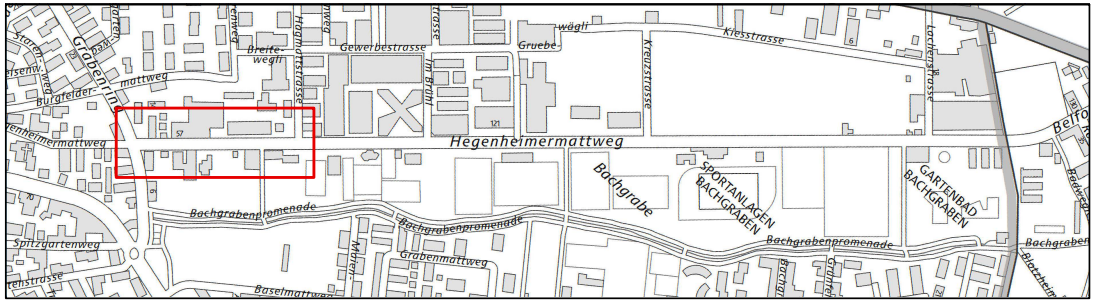
Grabenring
Burgfelder-mattweg
Breite-wegli
Hagmattstrasse
Gewerbestrasse
Im Brühl
Gruebe-wägli
Kreuzstrasse
Kiesstrasse
Lachenstrasse
Hegenheimermattweg
Belfo
Bachgrabe
SPORTANLAGEN BACHGRABEN
GARTENBAD BACHGRABEN
Bachgrabenpromenade
Spitzgartenweg
Grabenmattweg
Baselmattweg
Mühle-
121
57

\\ntmucad\k\CadWork\701692\Auflage\05_Pläne\701692-02-07_SIT.2d

Hegenheimermattweg, Grabenring bis Kantonsgrenze BS

Korrektion und Umgestaltung

4123 Allschwil

ALLSCHWIL

Bauprojekt

SITUATION

Abschnitt: Knoten Grabenring bis Hagmattstrasse

Ind.	Datum	Gez.	Kont.	Proj.	Vis.
	07.04.2016	hyr	kst	kst	
A	01.02.2017	hyr	Pas	waf	
B					
C					
D					
E					
F					
G					

Massstab 1:200

Plan Nr.	Index	Format
701692-02	A	210/30

JAUSLIN STEBLER
personalized engineering

JAUSLIN STEBLER AG
4132 Muttenz
Gartenstrasse 15
Telefon +41 61 467 67 67
www.jauslinstebler.ch

Plotdatum: 28-02-2017

Legende:

🟧	Gemeindestrasse
🟨	Nebenstrasse / Anpass
🟪	Trottoir
🟦	Rad- / Fussweg
🟩	Bankett / Grünflächen
🟩	best. Grünflächen
🟥	Kunstbauten
───	Projekt
– – – –	best. Strassenrand
··········	Abbruch
━ ━	Kommunaler Perimeter Auflageprojekt

F	.
E	.
D	.
C	.
B	.
A	Auflage
Index	Änderungen

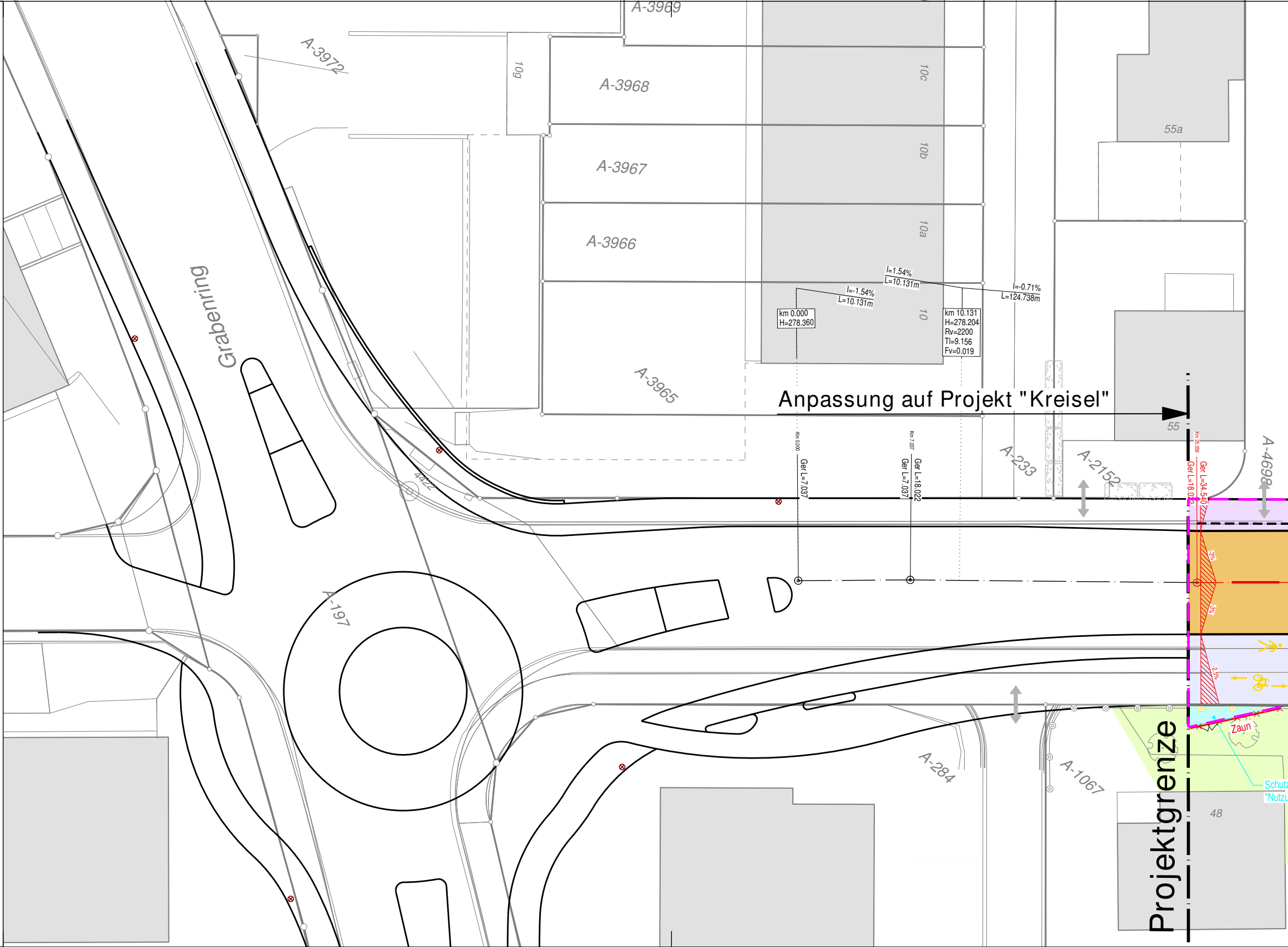
A-3969
A-3972
10g
A-3968
10c
A-3967
10b
A-3966
10a
55a
Grabenring
l=1.54%
L=10.131m
l=-1.54%
L=10.131m
l=-0.71%
L=124.738m
km 0.000
H=278.360
km 10.131
H=278.204
Rv=2200
Tl=9.156
Fv=0.019
10
A-3965
Anpassung auf Projekt "Kreisel"
55
Km 0.000
Ger L=7.037
Km 7.037
Ger L=7.037
Ger L=18.022
Km 25.058
Ger L=18.022
Ger L=34.540
A-233
A-2152
A-4698
4422
A-197
-3%
-3%
-2.5%
Zaun
A-284
A-1067
Schutz
"Nutzu
48
Projektgrenze

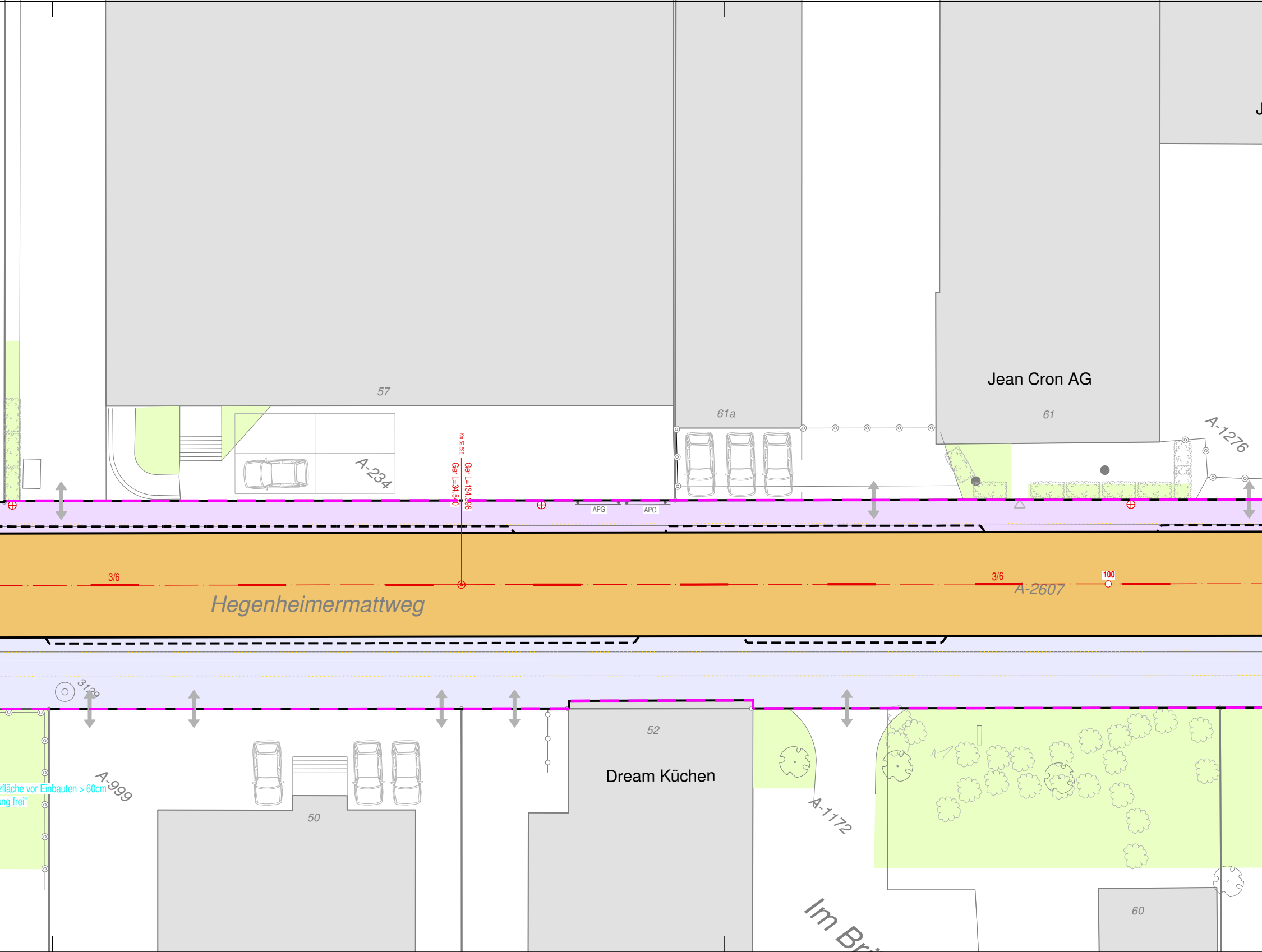
J
57
61a
Jean Cron AG
61
A-1276
A-234
Km 59.598
Ger L=34.540
Ger L=134.398
APG
APG
3/6
3/6
100
A-2607
Hegenheimermattweg
3129
A-999
zfläche vor Einbauten > 60cm
ung frei"
50
52
Dream Küchen
A-1172
Im Br
60

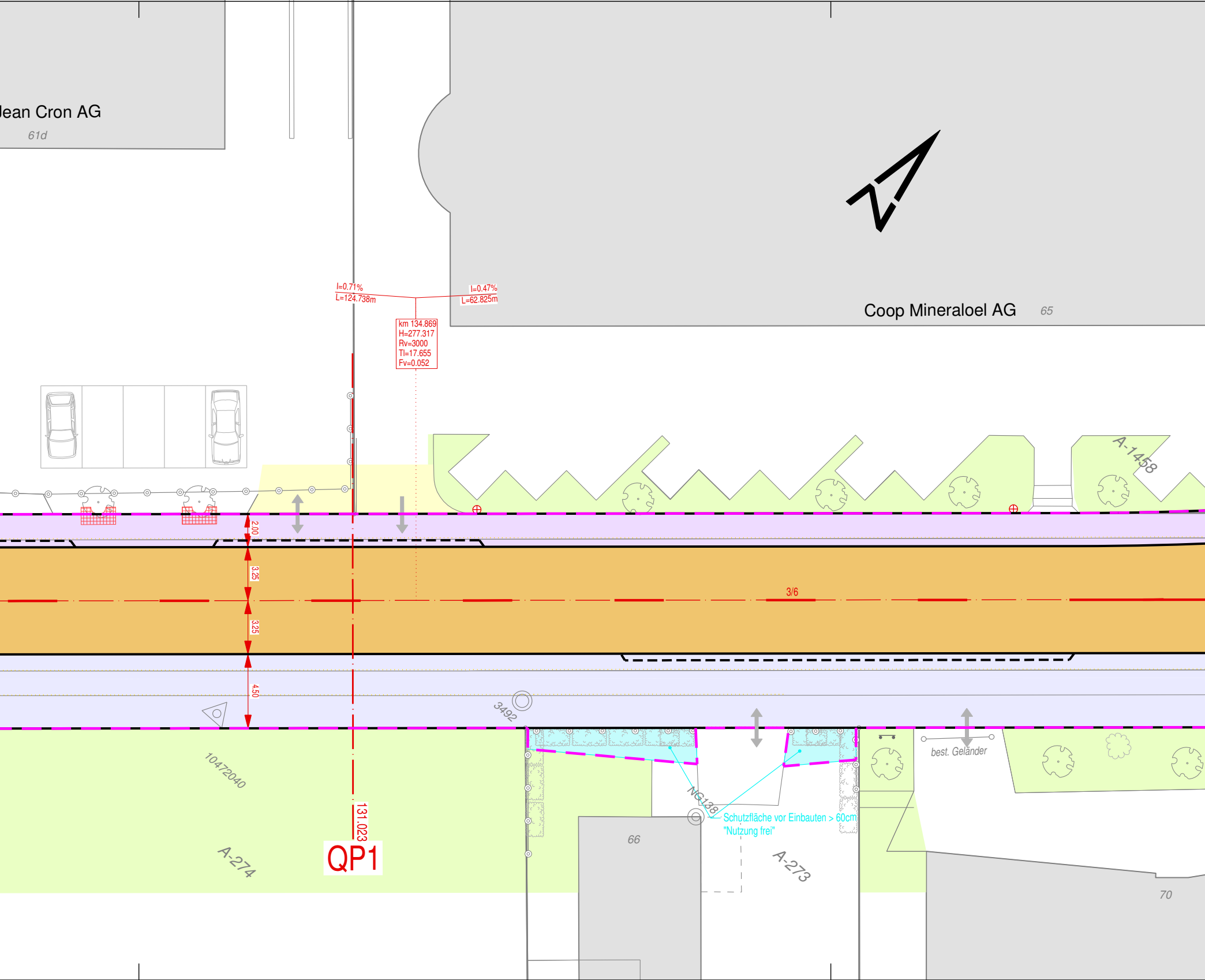
Jean Cron AG
61d
Coop Mineraloel AG
65
I=0.71%
L=124.738m
I=0.47%
L=62.825m
km 134.869
H=277.317
Rv=3000
Tl=17.655
Fv=0.052
A-1458
2.00
3.25
3.25
4.50
3/6
3492
10472040
A-274
131.023
QP1
NG138
Schutzfläche vor Einbauten > 60cm
"Nutzung frei"
best. Geländer
66
A-273
70

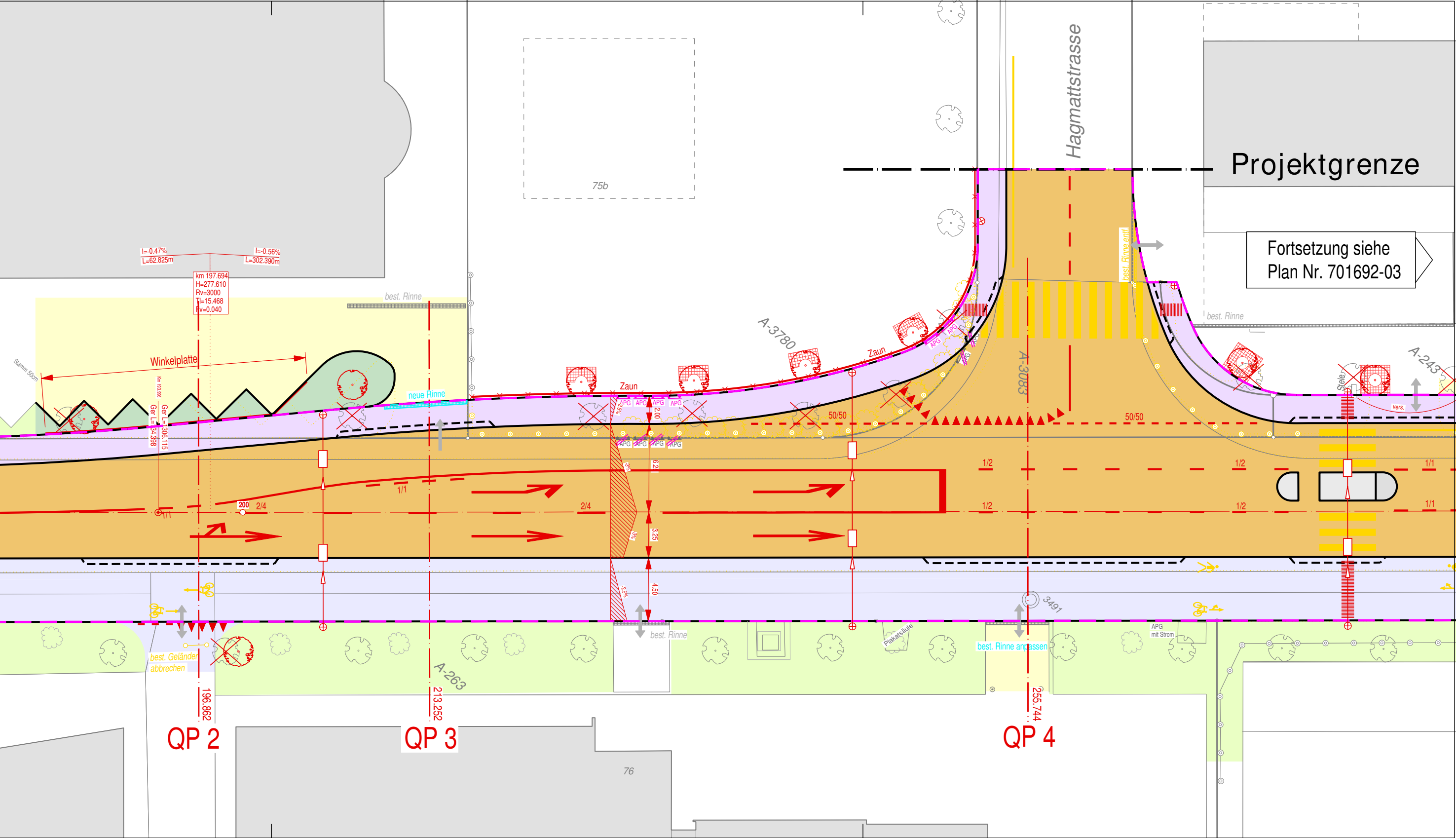
Hagmattstrasse
Projektgrenze
Fortsetzung siehe
Plan Nr. 701692-03
75b
76
I=-0.47%
L=62.825m
I=-0.56%
L=302.390m
km 197.694
H=277.610
Rv=3000
Tl=15.468
Fv=0.040
best. Rinne
Stamm 50cm
Winkelplatte
Km 193.996
Ger L=1306.115
Ger L=134.398
neue Rinne
Zaun
Zaun
A-3780
A-3083
A-243
A-263
APG
2.00
6.24
3.25
4.50
2.5%
3%
3%
2.5%
50/50
50/50
1/1
2/4
200
1/1
2/4
1/2
1/2
1/2
1/2
1/1
1/1
best. Rinne entf.
best. Rinne
Stele
vers.
3491
best. Rinne
best. Rinne anpassen
Plakatsäule
APG
mit Strom
best. Geländer
abbrechen
196.862
213.252
255.744
QP 2
QP 3
QP 4