Dazu : Plan-Nr. 701692-62 Situation
Plan-Nr. 701692-63 Situation
Plan-Nr. 701692-64 Situation
Plan-Nr. 701692-65 Situation
Plan-Nr. 701692-67 Situation

Arbeitsdokument

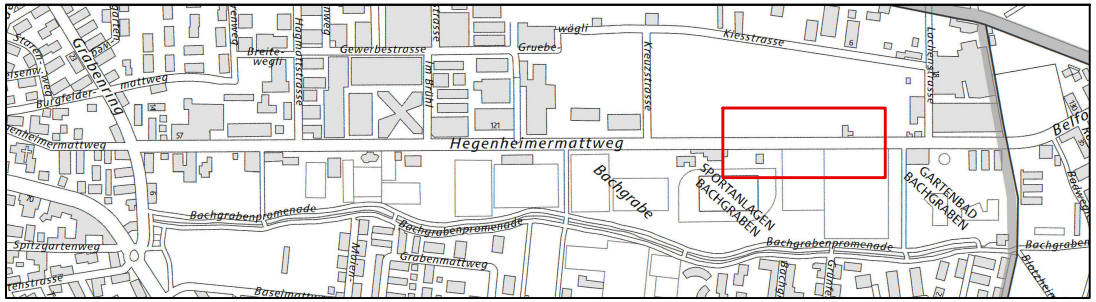
Hegenheimermattweg
Gewerbestrasse
Gruebe
Kiesstrasse
Kreuzstrasse
Grabenring
Burgfelder
Spitzgartenweg
Bachgrabenpromenade
Bachgrabe
SPORTANLAGEN BACHGRABEN
GARTENBAD BACHGRABEN
Grabenmattweg
Baselmattweg
Bachgraben

K:\Cadwork\701692\Auflage\05_Pläne\701692-62-67_S+M.2d

Hegenheimermattweg, Grabenring bis Kantonsgrenze BS

Korrektion und Umgestaltung

4123 Allschwil

ALLSCHWIL

Bauprojekt

Signalisierung und Markierung

Abschnitt: Hegenheimermattweg 150b bis 175

Ind.	Datum	Gez.	Kont.	Proj.	Vis.
	07.04.2016	hyr	kst	kst	
A	01.02.2017	hyr	Pas	waf	
B					
C					
D					
E					
F					
G					

Plan Nr.	Index	Format
701692-66	A	189/30

Massstab 1:200

JAUSLIN STEBLER
personalized engineering

JAUSLIN STEBLER AG
4132 Muttenz
Gartenstrasse 15
Telefon +41 61 467 67 67
www.jauslinstebler.ch

Plotdatum: 07-03-2017

Legende Signaturen

Masten

M5	Mast-Nr.
	Normalmast mit Flansch
	Normalmast ohne Flansch
A	Normalmast mit Ausleger
...m	Winkelmast (ab 7m mit Abspannung)
...m	Winkelmast mit Beleuchtungsaufsatz
	Portal
LPH 10	Beleuchtungsmast (Lichtpunkthöhe in m)
	Fahrleitungsmast
	Inselpfosten
	Signalständer
	Geländer
	Abschrankung mit Abweisblech
	Poller

Standort Signale + Wegweiser

	Signal montiert an Mast
Pratteln BL	Signalrückseite
Muttenz BL	Signalvorderseite

Abkürzungen

bel.	beleuchtet
dem.	demontierbar

Genehmigungsvermerk

genehmigt: GEMEINDE ALLSCHWIL

....
Datum Unterschrift

eingesehen: POLIZEI BASEL-LANDSCHAFT
Hauptabteilung Verkehrssicherheit

....
Datum Unterschrift

Legende Farbgebung

bestehend/bleibt (Beispiele)

	Markierung aller Farben
3/6	Markierungsteilung
Liestal	Signale + Wegweiser
	Masten
	Randsteinführung
VZ	Schlaufe Verkehrszählung
VZ	Schacht Verkehrszählung

entfernen (Beispiele)

	Markierung aller Farben
Liestal	Signale + Wegweiser
	Masten
	Randsteinführung
	Schlaufe Verkehrszählung
VZ	Schacht Verkehrszählung
	Ein- / Ausfahrt Privatareal

neu (Beispiele)

	weisse Markierung
	gelbe Markierung
	blaue Markierung
3/6	**Markierungsteilung**
Liestal	Signale + Wegweiser
	Masten
	Randsteinführung
VZ	Schlaufe Verkehrszählung
VZ	Schacht Verkehrszählung
	Ein- / Ausfahrt Privatareal
⊕	Beleuchtungsmast
	Absenkung
	Projekt Kreisel / Projekt Kt. BS
	Erschliessungen Base-Link

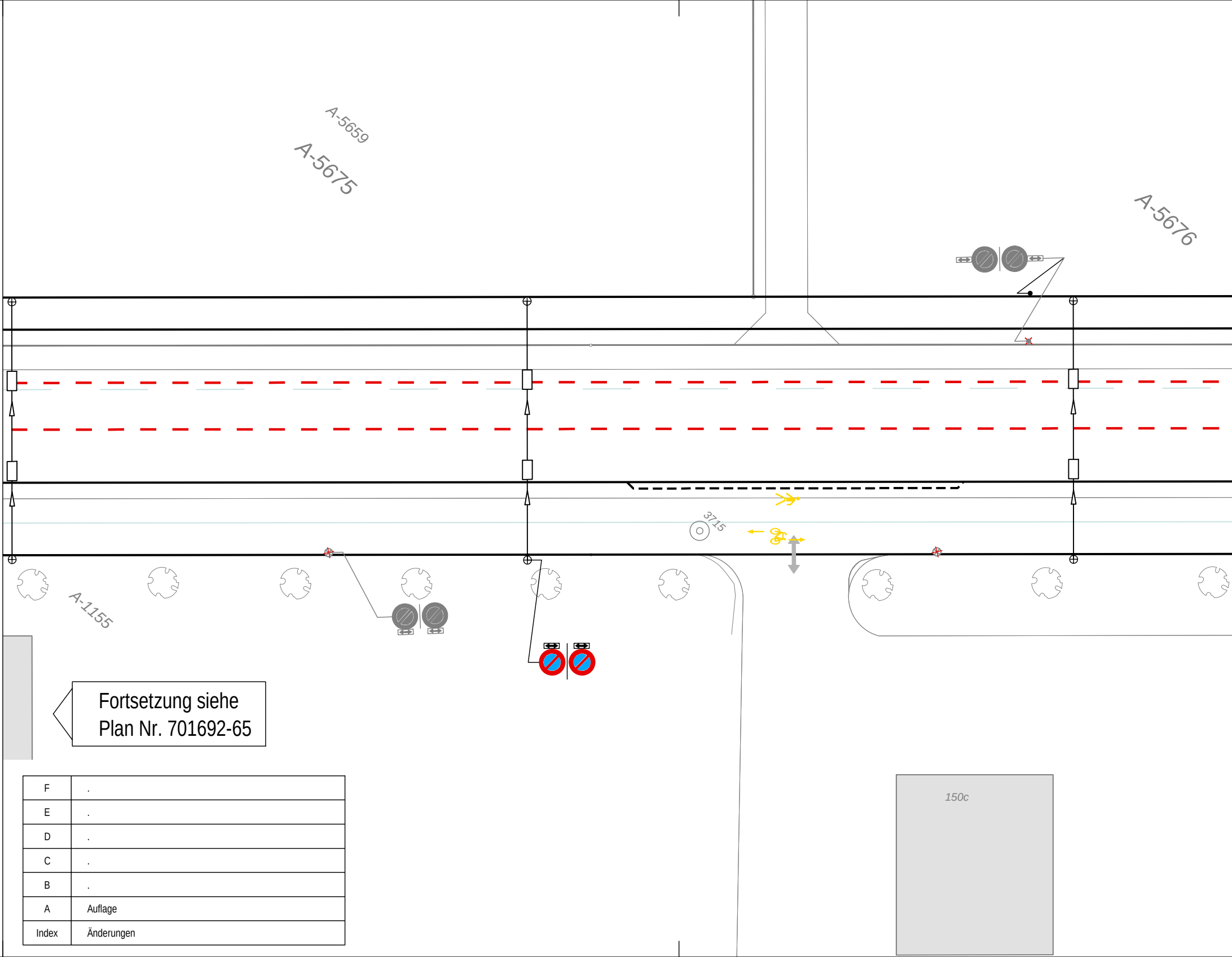
A-5659
A-5675
A-5676
3715
A-1155
150c

Fortsetzung siehe
Plan Nr. 701692-65

F	.
E	.
D	.
C	.
B	.
A	Auflage
Index	Änderungen

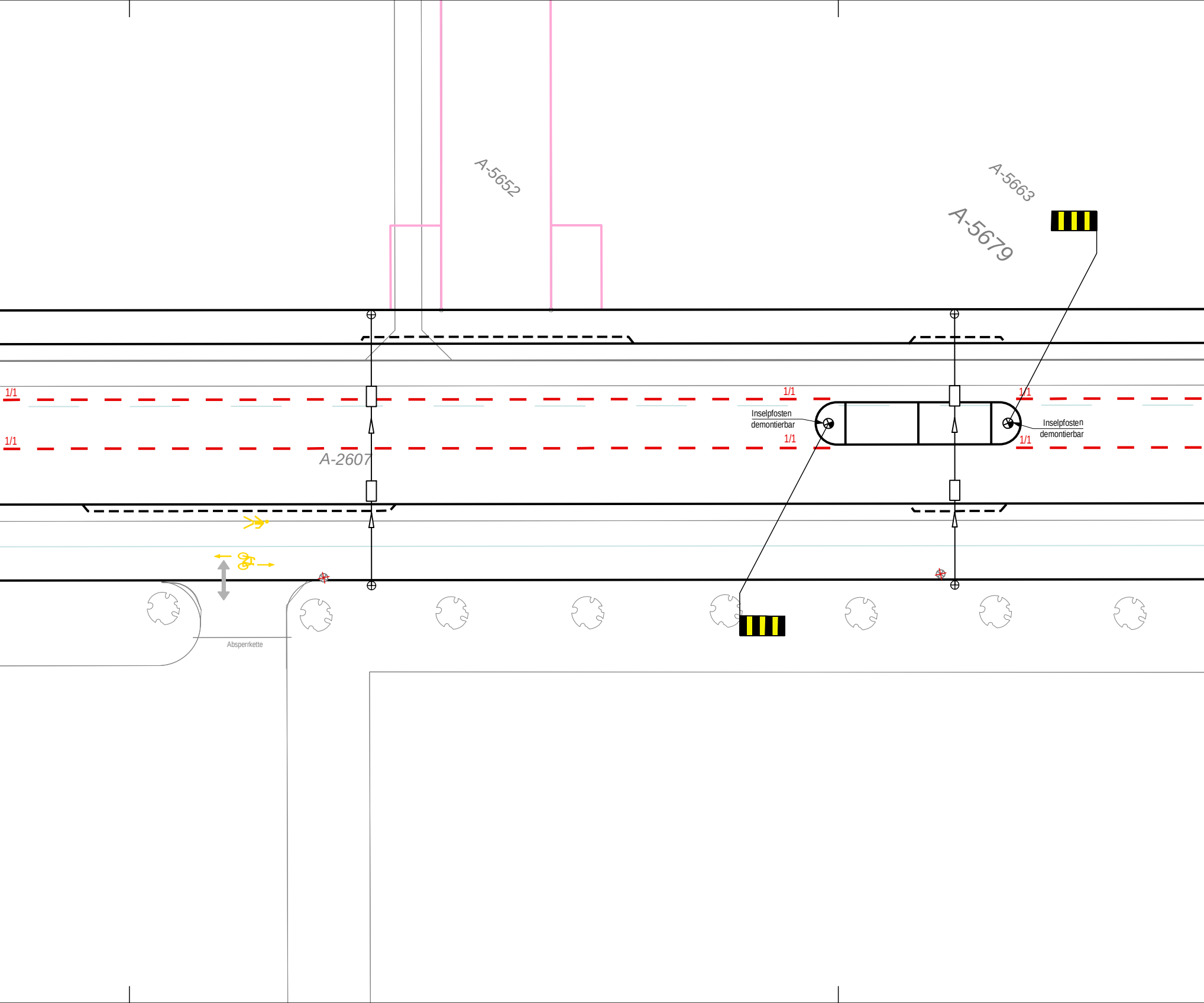
A-5652
A-5663
A-5679
1/1
1/1
1/1
1/1
Inselpfosten
demontierbar
1/1
Inselpfosten
demontierbar
1/1
A-2607
Absperrkette

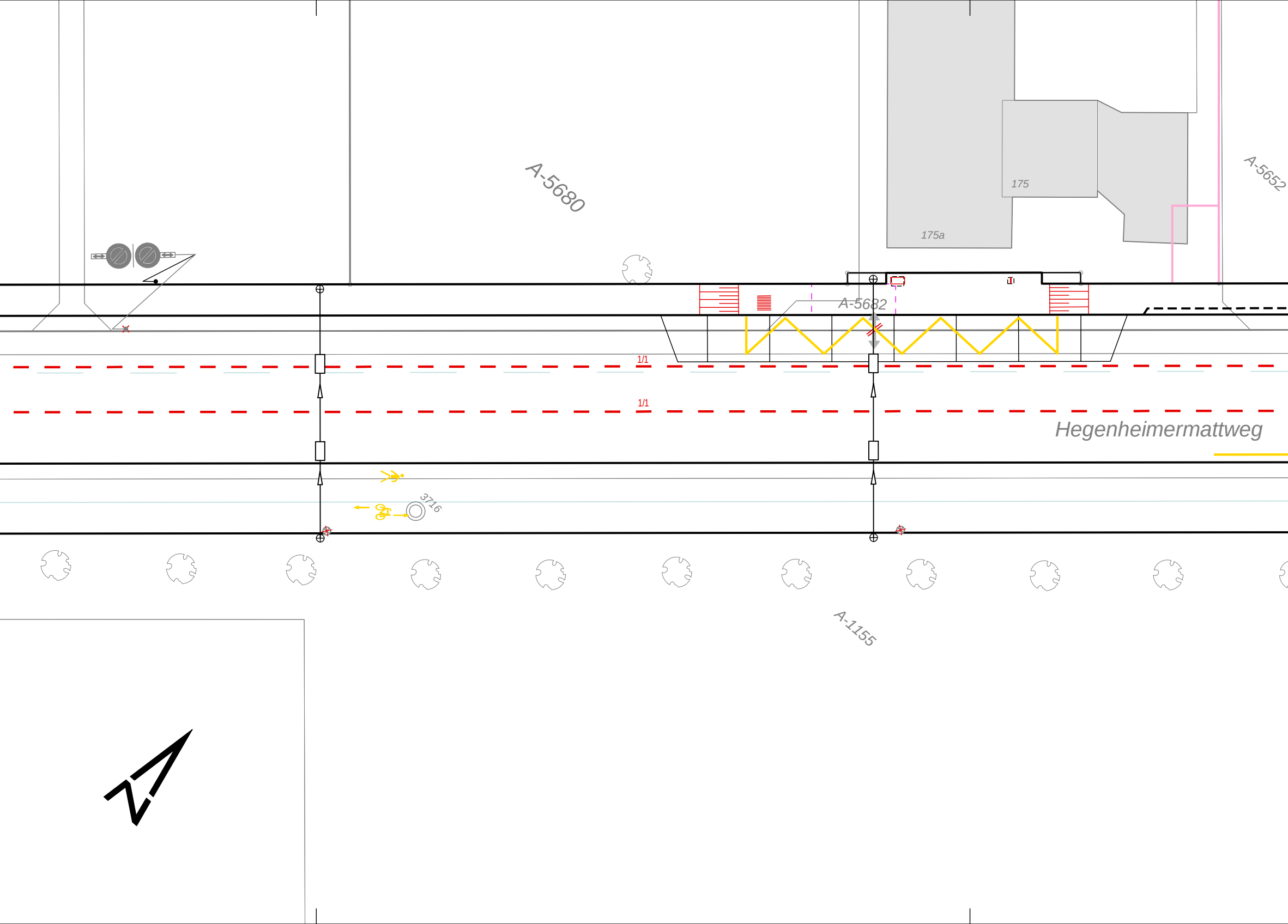
A-5680
175
175a
A-5652
A-5682
1/1
1/1
Hegenheimermattweg
3716
A-1155

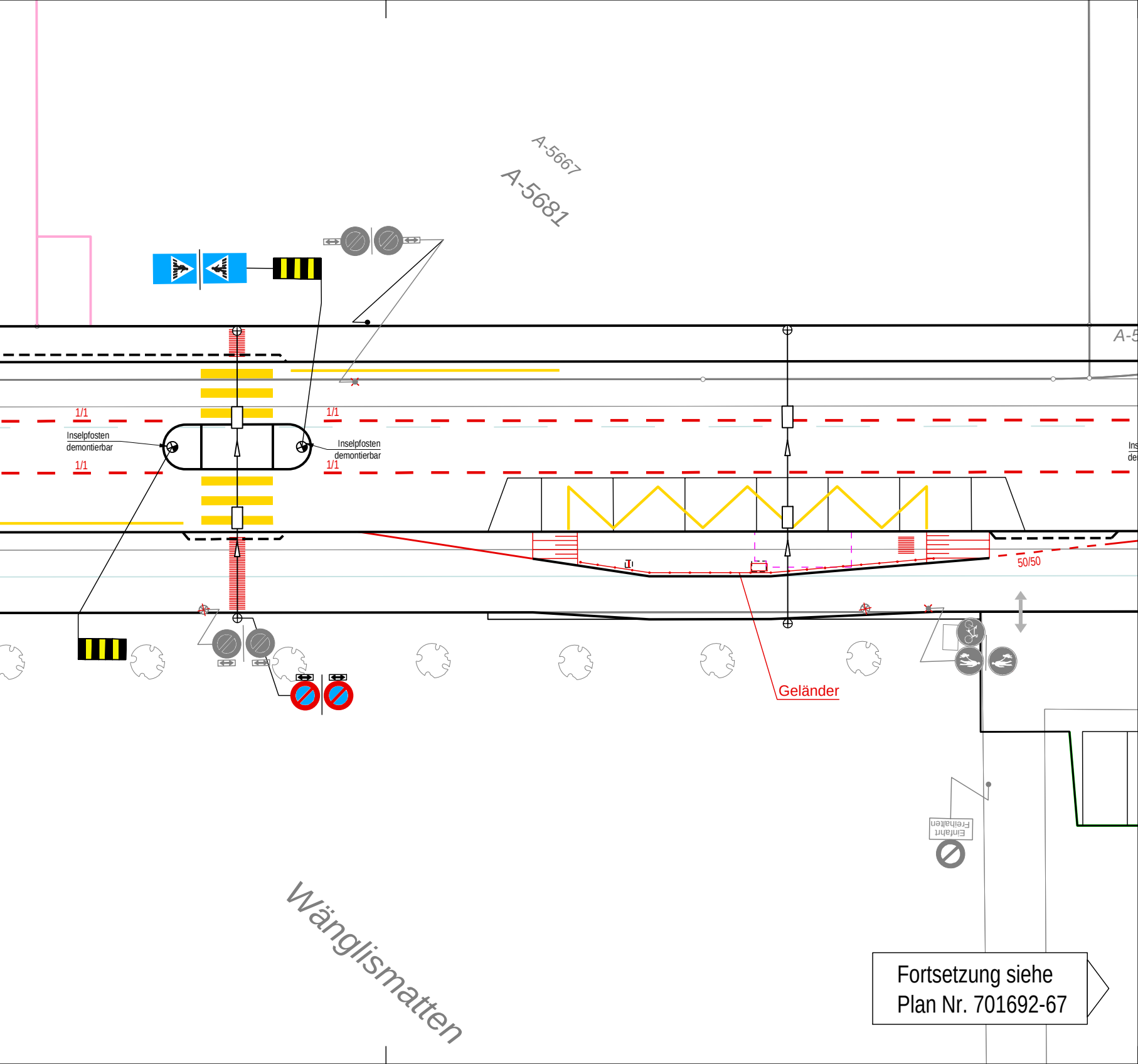
A-5667
A-5681
A-5
1/1
1/1
Inselpfosten demontierbar
1/1
1/1
Inselpfosten demontierbar
Ins
de
50/50
Geländer
Einfahrt Freihalten
Wänglismatten

Fortsetzung siehe
Plan Nr. 701692-67