Dazu : Plan-Nr. 701692-62 Situation
Plan-Nr. 701692-63 Situation
Plan-Nr. 701692-65 Situation
Plan-Nr. 701692-66 Situation
Plan-Nr. 701692-67 Situation

Arbeitsdokument

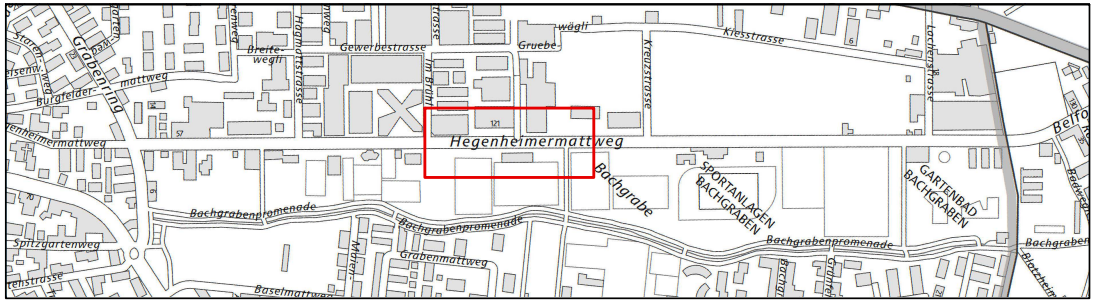
Hegenheimermattweg
Bachgrabe
Bachgrabenpromenade
Grabenmattweg
Gewerbestrasse
Kreuzstrasse
Kiesstrasse
Gruebe
Im Brühl
SPORTANLAGEN BACHGRABEN
GARTENBAD BACHGRABEN
Spitzgartenweg
Baselmattweg
Burgfelder
Grabenring
Belfort
Blotzheim

\\ntmucad\k\CadWork\701692\Auflage\05_Pläne\701692-62-67_S+M.2d

Hegenheimermattweg, Grabenring bis Kantonsgrenze BS
Korrektion und Umgestaltung
4123 Allschwil

ALLSCHWIL

Bauprojekt

Signalisierung und Markierung

Abschnitt: Im Brühl bis Parkallee

Ind.	Datum	Gez.	Kont.	Proj.	Vis.
	07.04.2016	hyr	kst	kst	
A	01.02.2017	hyr	Pas	waf	
B					
C					
D					
E					
F					
G					

Massstab 1:200

Plan Nr.	Index	Format
701692-64	A	189/30

JAUSLIN STEBLER
personalized engineering

JAUSLIN STEBLER AG
4132 Muttenz
Gartenstrasse 15
Telefon +41 61 467 67 67
www.jauslinstebler.ch

Plotdatum: 28-02-2017

Legende Signaturen

Masten

M5	Mast-Nr.
	Normalmast mit Flansch
	Normalmast ohne Flansch
A	Normalmast mit Ausleger
...m	Winkelmast (ab 7m mit Abspannung)
...m	Winkelmast mit Beleuchtungsaufsatz
	Portal
LPH 10	Beleuchtungsmast (Lichtpunkthöhe in m)
	Fahrleitungsmast
	Inselpfosten
●	Signalständer
	Geländer
	Abschrankung mit Abweisblech
	Poller

Standort Signale + Wegweiser

	Signal montiert an Mast
Pratteln BL	Signalrückseite
Muttenz BL	Signalvorderseite

Abkürzungen

bel.	beleuchtet
dem.	demontierbar

Genehmigungsvermerk

genehmigt: GEMEINDE ALLSCHWIL

.... Datum .... Unterschrift

eingesehen: POLIZEI BASEL-LANDSCHAFT
Hauptabteilung Verkehrssicherheit

.... Datum .... Unterschrift

Legende Farbgebung

bestehend/bleibt (Beispiele)

	Markierung aller Farben
3/6	Markierungsteilung
Liestal	Signale + Wegweiser
	Masten
	Randsteinführung
VZ	Schlaufe Verkehrszählung
○ VZ	Schacht Verkehrszählung

entfernen (Beispiele)

	Markierung aller Farben
Liestal	Signale + Wegweiser
	Masten
	Randsteinführung
	Schlaufe Verkehrszählung
VZ	Schacht Verkehrszählung
⟷	Ein- / Ausfahrt Privatareal

neu (Beispiele)

🟥	**weisse Markierung**
🟨	**gelbe Markierung**
🟦	**blaue Markierung**
3/6	**Markierungsteilung**
Liestal	Signale + Wegweiser
	Masten
	Randsteinführung
VZ	Schlaufe Verkehrszählung
○ VZ	Schacht Verkehrszählung
⟷	Ein- / Ausfahrt Privatareal
⊕	Beleuchtungsmast
	Absenkung
🟩	Projekt Kreisel / Projekt Kt. BS
	Erschliessungen Base-Link

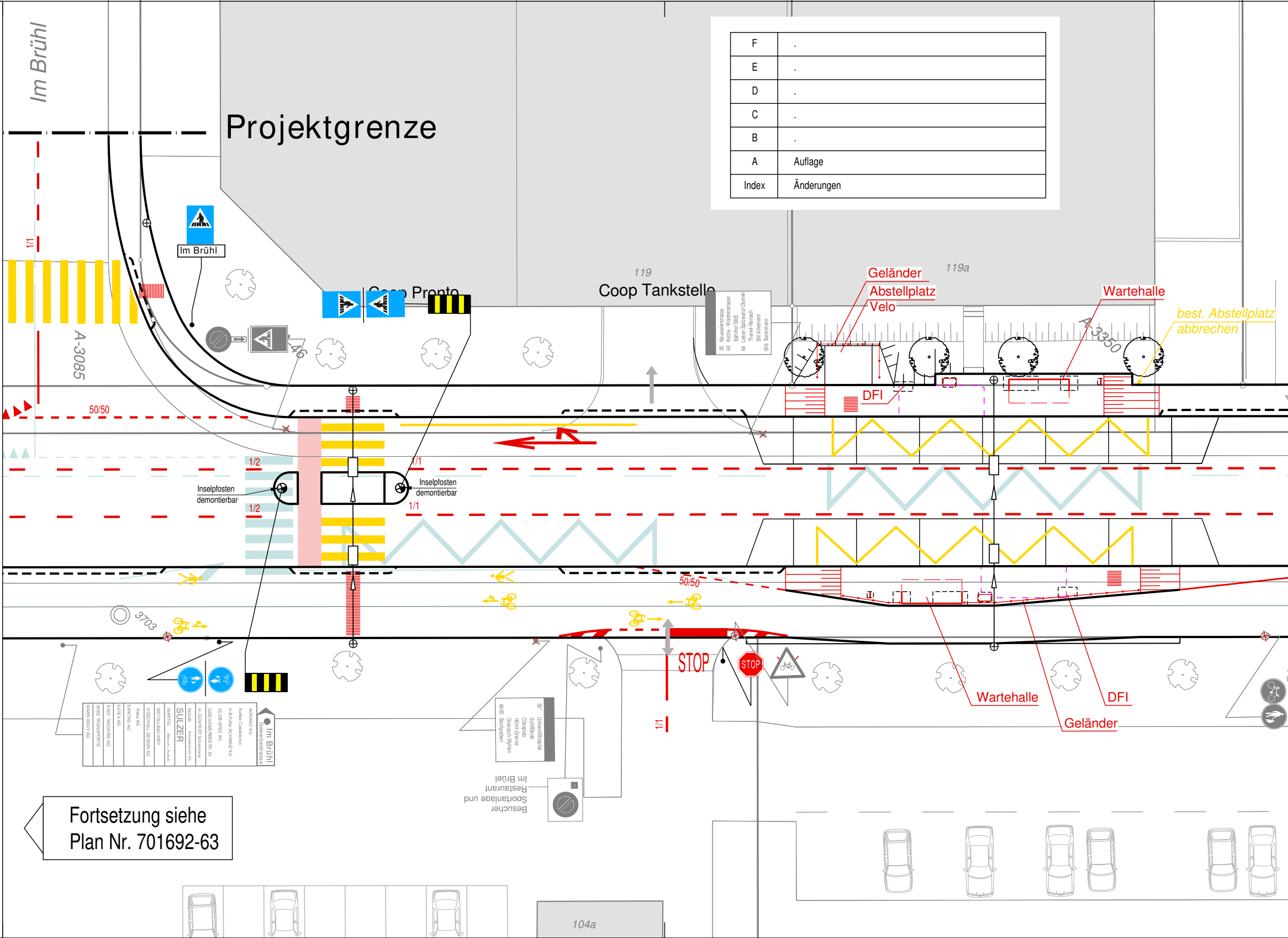
Im Brühl
Projektgrenze
Im Brühl
Coop Pronto
119
Coop Tankstelle
38 Neuweilerstrasse
48 Kirche - Wanderstrasse
Bahnhof SBB
64 Letten Spitzwand-Oberwil
Therwil-Reinach
Bhf-Arlesheim
608 Bartenheim
119a
Geländer
Abstellplatz
Velo
Wartehalle
best. Abstellplatz
abbrechen
A-3350
DFI
A-3085
1/1
50/50
46
1/2
1/1
Inselpfosten
demontierbar
Inselpfosten
demontierbar
1/2
1/1
50/50
3703
STOP
STOP
1/1
Wartehalle
DFI
Geländer
Im Brühl
Gewerbestrasse
AGRANO AG
Kaffee Casablanca
H.B.Fuller SCHWEIZ AG
GLOB-SPED AG
GZB GEWERBESTR. 24
H. GÜNTERT Schreinerei
INDUR Antriebstechnik AG
SULZER
MARTIG Abbruch + Aushub
METALLBAU KIRY
KÜSCHALL DESIGN AG
Reka AG
SANITAS AG
SATEX AG
SISO - MECANIS AG
WISS TRANSPORTE
MARK ANDY AG
38* Universitätsspital
Schifflände
Claraplatz
Hörnli-Grenze
Grenzach-Wyhlen
48/65 Bachgraben
Besucher
Sportanlage und
Restaurant
Im Brüel
104a

F	.
E	.
D	.
C	.
B	.
A	Auflage
Index	Änderungen

Fortsetzung siehe
Plan Nr. 701692-63

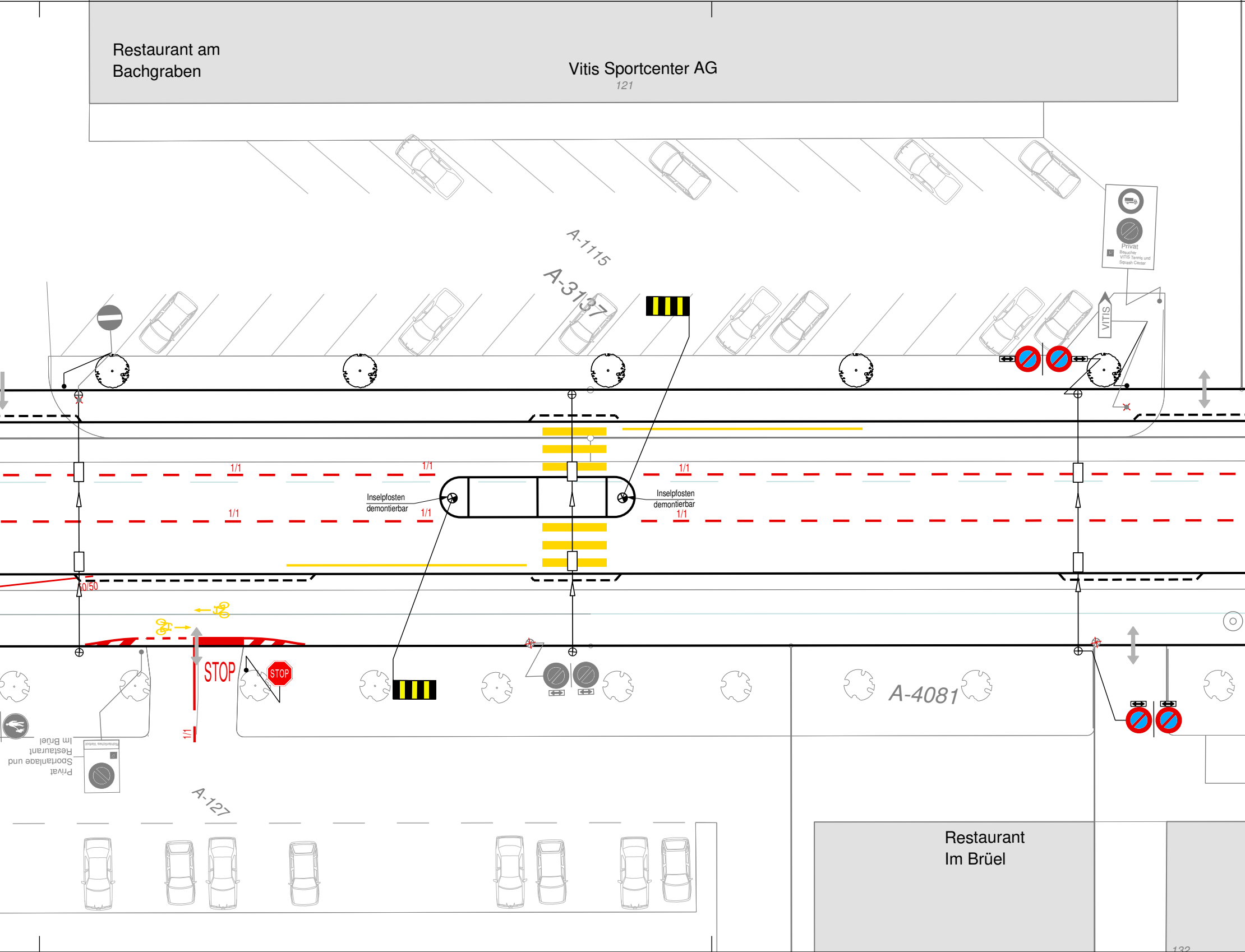
Restaurant am Bachgraben
Vitis Sportcenter AG
121
A-1115
A-3137
Privat
Besucher
VITIS Tennis und Squash Center
VITIS
1/1
1/1
1/1
1/1
1/1
1/1
Inselpfosten demontierbar
Inselpfosten demontierbar
1/1
50/50
STOP
STOP
1/1
A-4081
Richterliches Verbot
Privat
Sportanlage und
Restaurant
Im Brüel
A-127
Restaurant Im Brüel
132

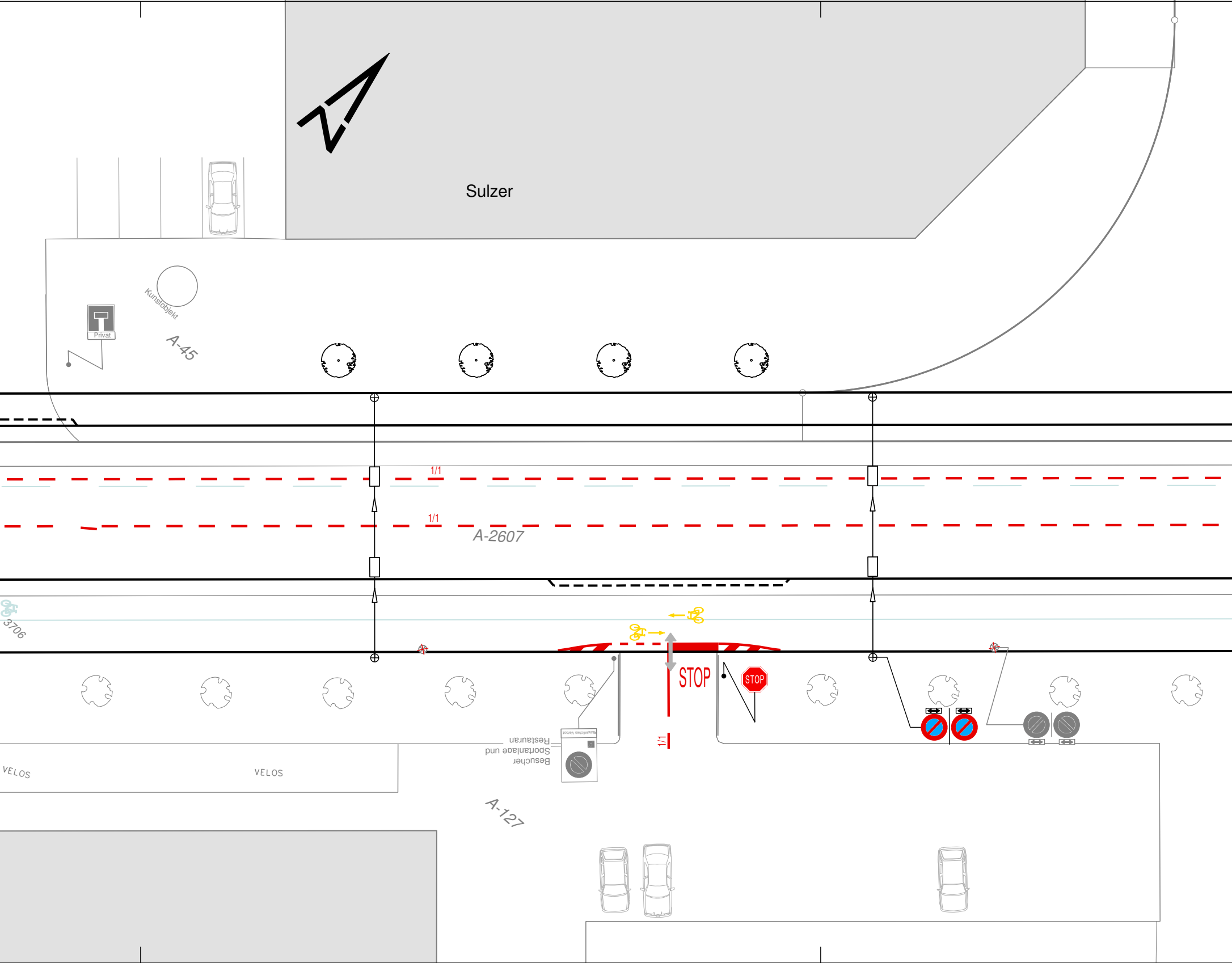
Sulzer
Kunstobjekt
Privat
A-45
1/1
1/1
A-2607
3706
STOP
STOP
1/1
Richterliches Verbot
Besucher
Spotanlage und
Restauran
VELOS
VELOS
A-127

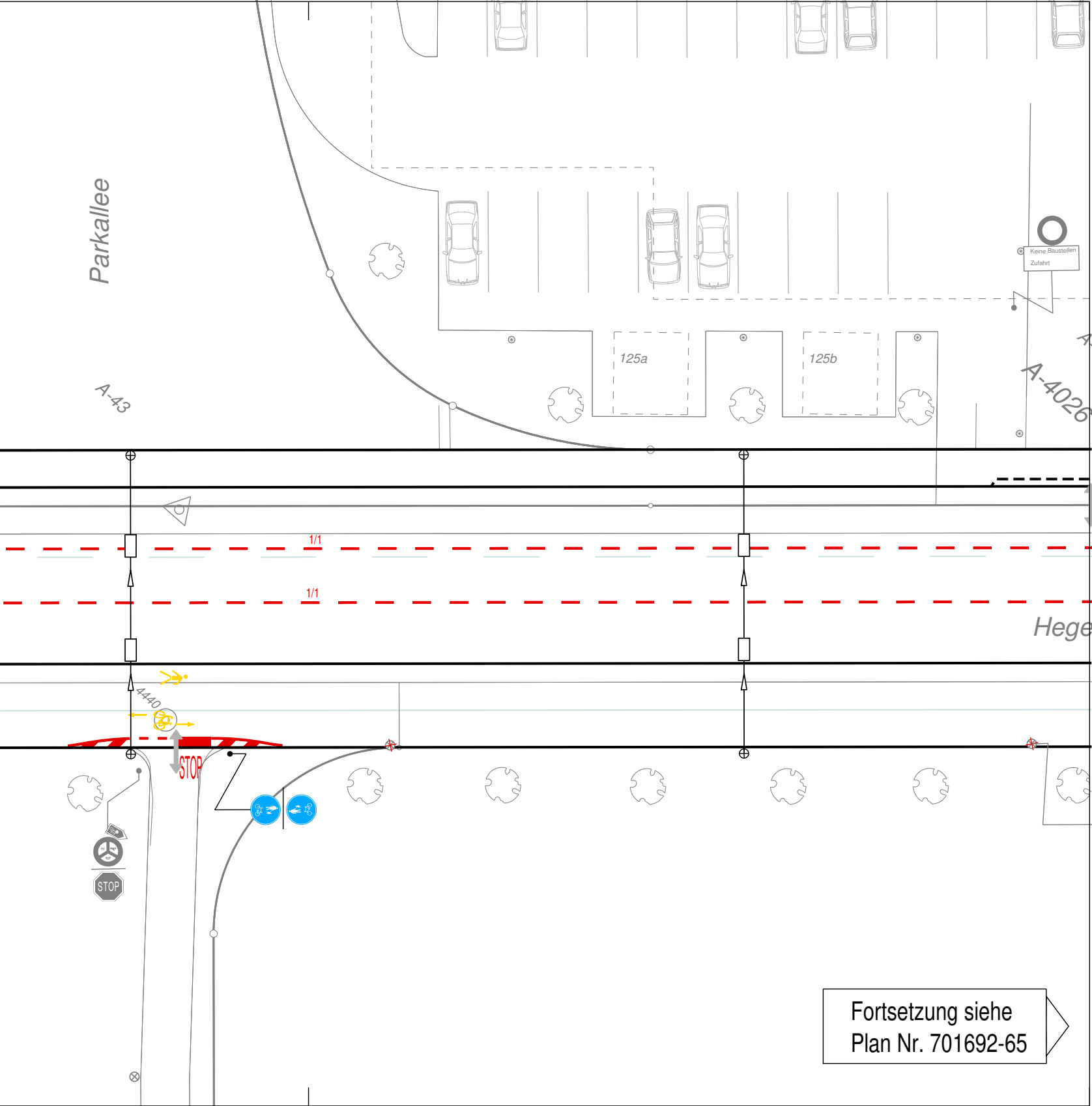
Parkallee
A-43
Keine Baustellen
Zufahrt
125a
125b
A-4026
1/1
1/1
Hege
4440
STOP
STOP

Fortsetzung siehe
Plan Nr. 701692-65