Dazu :		
	Plan-Nr. 701692-03	Situation
	Plan-Nr. 701692-04	Situation
	Plan-Nr. 701692-05	Situation
	Plan-Nr. 701692-06	Situation
	Plan-Nr. 701692-07	Situation

Arbeitsdokument

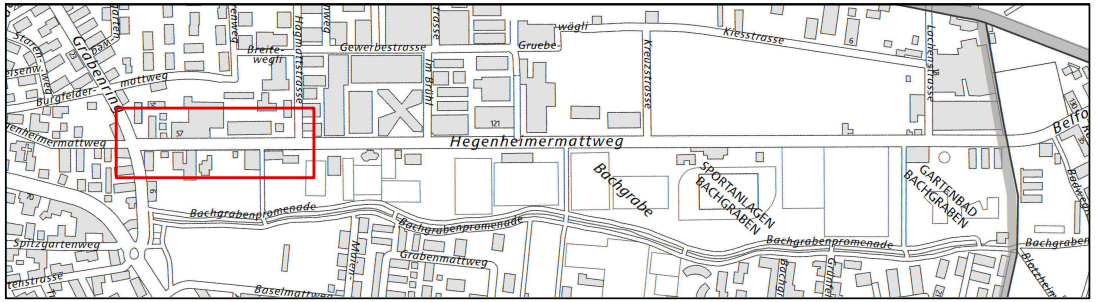
Gewerbestrasse
Breite-wegli
mattweg
Burgfelder
Gruebe
wägli
Kiesstrasse
Kreuzstrasse
Hegenheimermattweg
Bachgrabe
SPORTANLAGEN BACHGRABEN
GARTENBAD BACHGRABEN
Bachgrabenpromenade
Grabenmattweg
Spitzgartenweg
Baselmattweg
Belfo
Bachgraben

\\ntmucad\k\CadWork\701692\Auflage\05_Pläne\701692-62-67_S+M.2d

Hegenheimermattweg, Grabenring bis Kantonsgrenze BS

Korrektion und Umgestaltung

4123 Allschwil

ALLSCHWIL

Bauprojekt

Signalisierung und Markierung

Abschnitt: Knoten Grabenring bis Hagmattstrasse

Ind.	Datum	Gez.	Kont.	Proj.	Vis.
	07.04.2016	hyr	kst	kst	
A	01.02.2017	hyr	Pas	waf	
B					
C					
D					
E					
F					
G					

Massstab 1:200

Plan Nr.	Index	Format
701692-62	A	210/30

JAUSLIN STEBLER
personalized engineering

JAUSLIN STEBLER AG
4132 **Muttenz**
Gartenstrasse 15
Telefon +41 61 467 67 67
www.jauslinstebler.ch

Plotdatum: 28-02-2017

Legende Signaturen

Masten

M5	Mast-Nr.
◕	Normalmast mit Flansch
◕	Normalmast ohne Flansch
◕ A	Normalmast mit Ausleger
◕ ...m	Winkelmast (ab 7m mit Abspannung)
⊕◕ ...m	Winkelmast mit Beleuchtungsaufsatz
◕—◕	Portal
⊗ LPH 10	Beleuchtungsmast (Lichtpunkthöhe in m)
⊖	Fahrleitungsmast
⊗	Inselpfosten
●	Signalständer
○—○	Geländer
●—●	Abschrankung mit Abweisblech
⊛	Poller

Standort Signale + Wegweiser

Pratteln BL
Muttenz BL

Signal
montiert an Mast

Signalrückseite

Signalvorderseite

Abkürzungen

bel.	beleuchtet
dem.	demontierbar

Genehmigungsvermerk

genehmigt: GEMEINDE ALLSCHWIL

.... Datum .... Unterschrift

eingesehen: POLIZEI BASEL-LANDSCHAFT
Hauptabteilung Verkehrssicherheit

.... Datum .... Unterschrift

Legende Farbgebung

bestehend/bleibt (Beispiele)

—	**Markierung aller Farben**
3/6	Markierungsteilung
▽ Liestal	Signale + Wegweiser
◕ ●	Masten
—	Randsteinführung
VZ	Schlaufe Verkehrszählung
○ VZ	Schacht Verkehrszählung

entfernen (Beispiele)

—	**Markierung aller Farben**
▽ Liestal	Signale + Wegweiser
⊗ ✕	Masten
- - - - -	Randsteinführung
☒	Schlaufe Verkehrszählung
✕ VZ	Schacht Verkehrszählung
⟷	Ein- / Ausfahrt Privatareal

neu (Beispiele)

🟥	**weisse Markierung**
🟨	**gelbe Markierung**
🟦	**blaue Markierung**
3/6	**Markierungsteilung**
▽ Liestal	Signale + Wegweiser
◕ ●	Masten
—	Randsteinführung
VZ	Schlaufe Verkehrszählung
○ VZ	Schacht Verkehrszählung
⟷	Ein- / Ausfahrt Privatareal
⊕	Beleuchtungsmast
- - - -	Absenkung
—	Projekt Kreisel / Projekt Kt. BS
—	Erschliessungen Base-Link

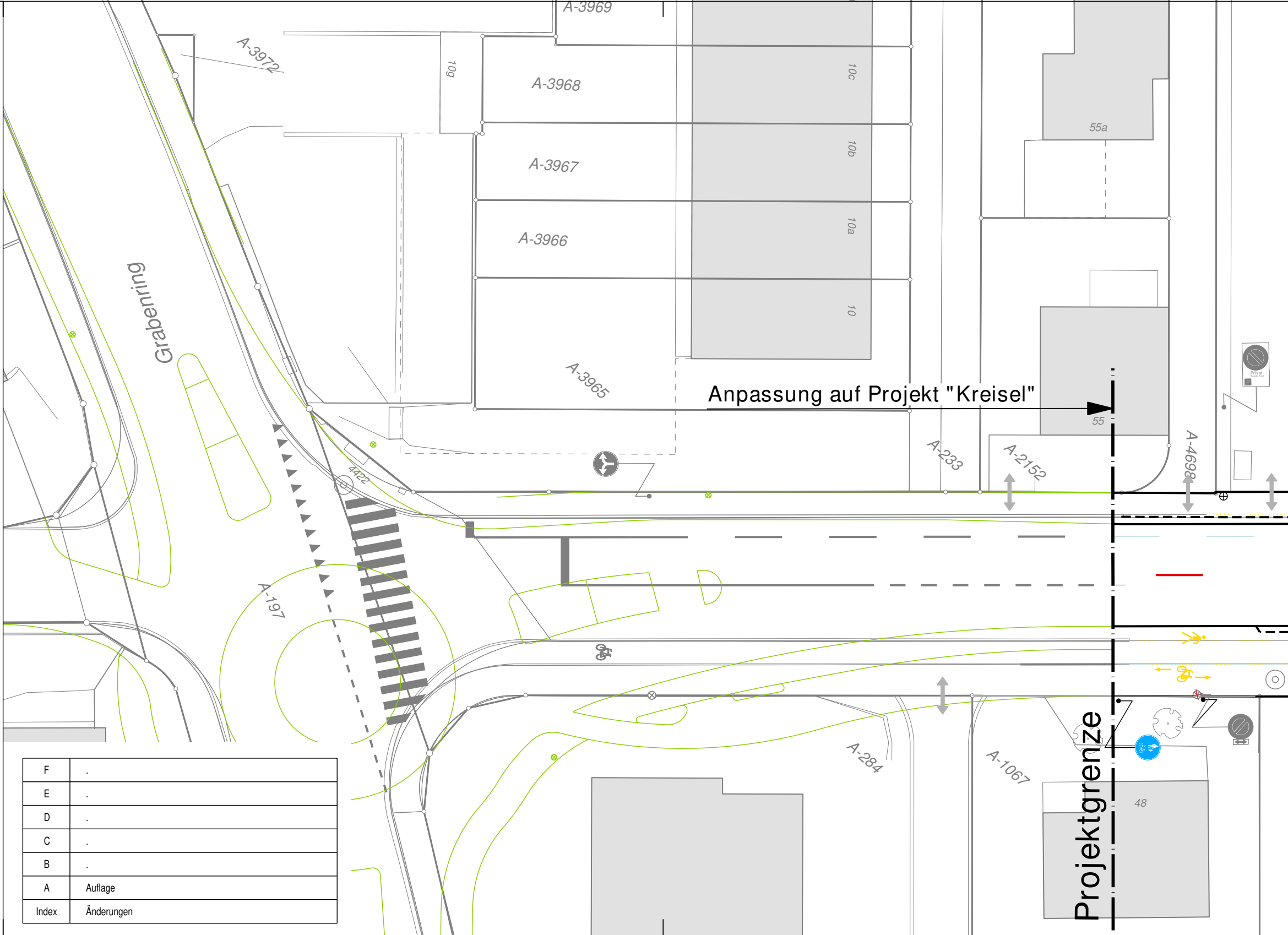
A-3969
A-3972
10g
A-3968
10c
A-3967
10b
A-3966
10a
10
55a
Grabenring
A-3965
Privat
Anpassung auf Projekt "Kreisel"
55
A-233
A-2152
A-4698
4422
A-197
A-284
A-1067
48
Projektgrenze

F	.
E	.
D	.
C	.
B	.
A	Auflage
Index	Änderungen

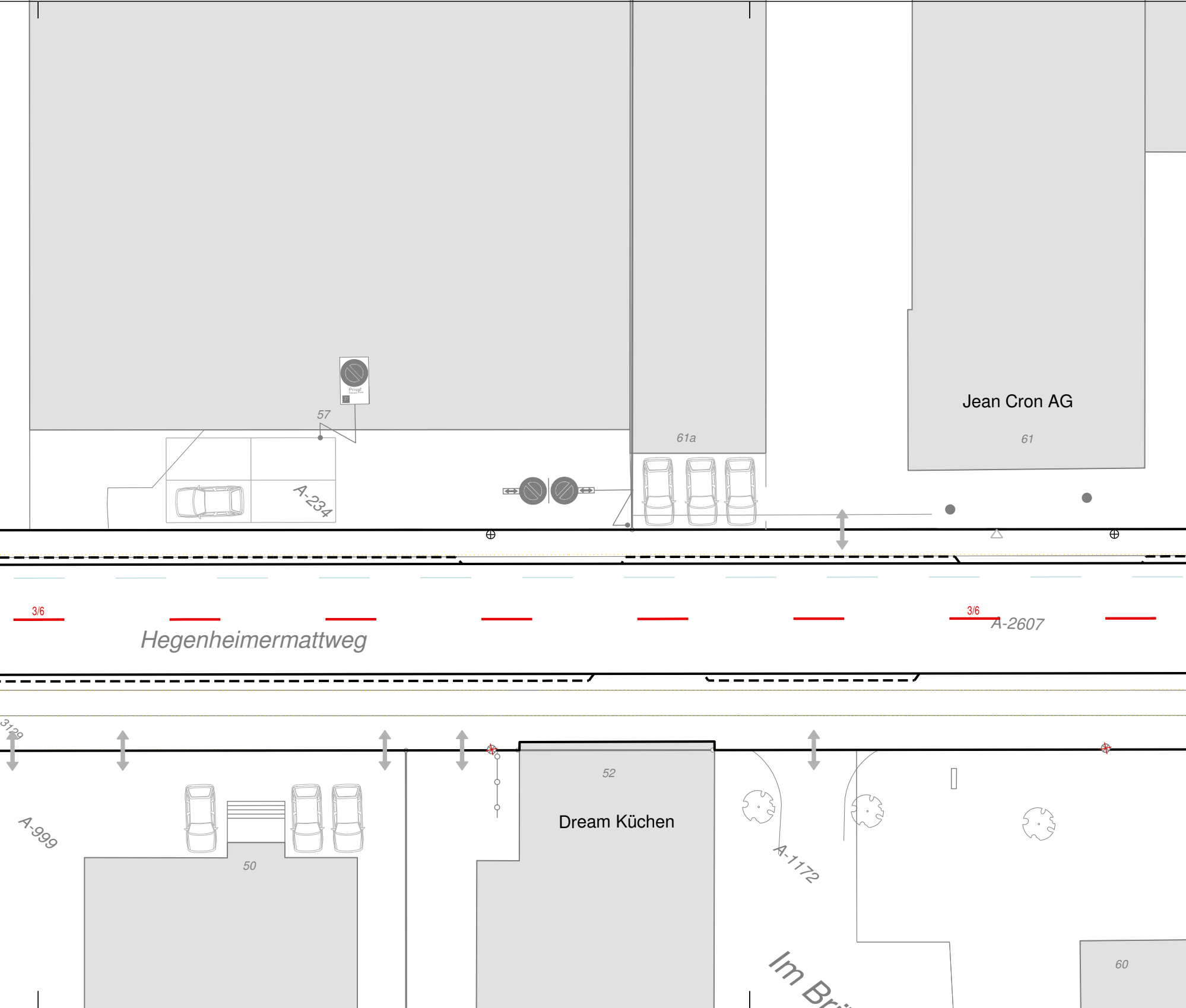
Privat
57
A-234
61a
Jean Cron AG
61
3/6
3/6
A-2607
Hegenheimermattweg
3129
A-999
50
52
Dream Küchen
A-1172
Im Br
60

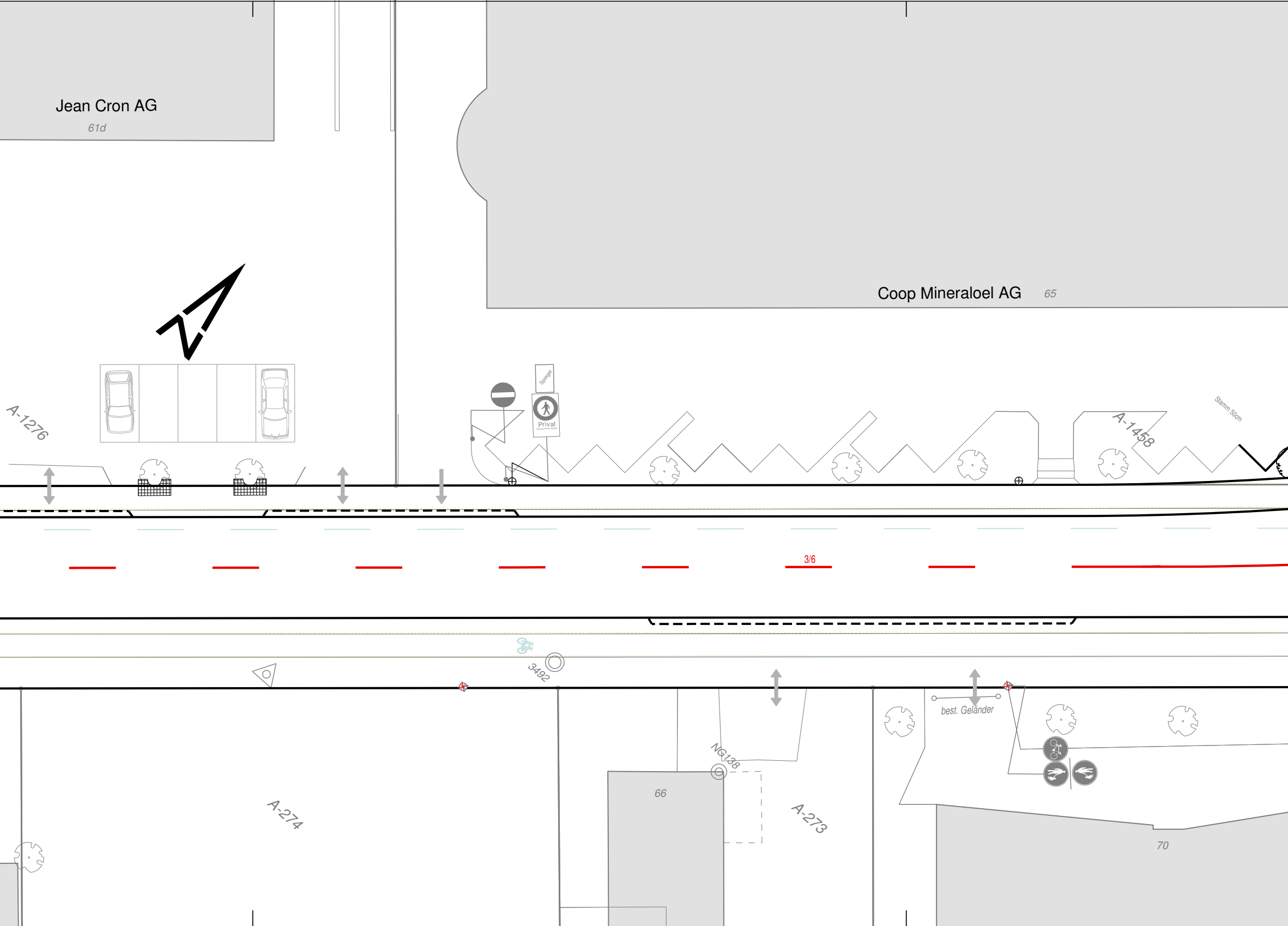
Jean Cron AG
61d
A-1276
Coop Mineraloel AG
65
Spiegel
Privat
A-1458
Stamm 50cm
3/6
3492
best. Geländer
NG138
66
A-274
A-273
70

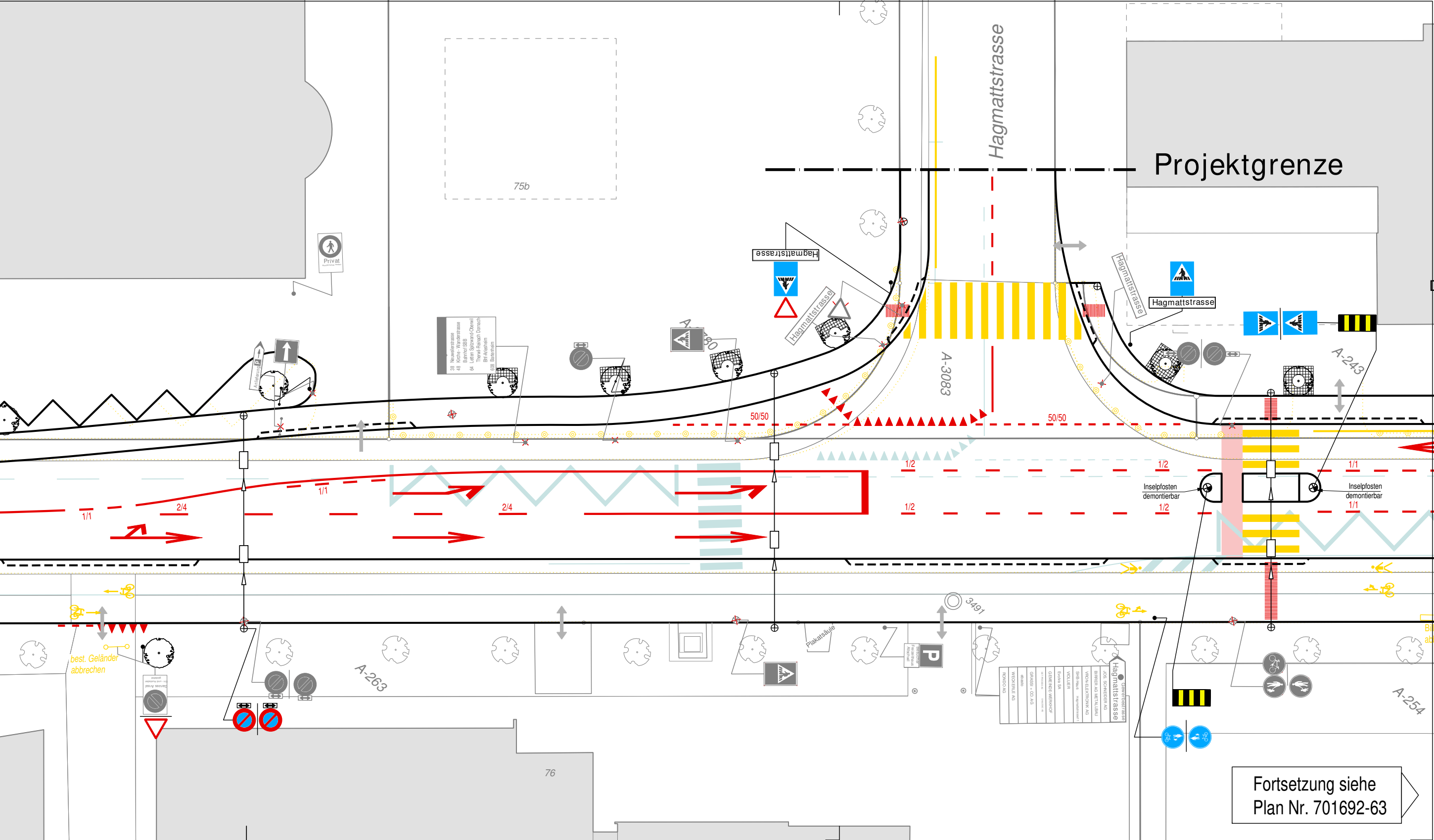
Hagmattstrasse
Projektgrenze
75b
Privat
Hagmattstrasse
Hagmattstrasse
Hagmattstrasse
Hagmattstrasse
A-3083
A-243
50/50
50/50
1/1
2/4
1/1
2/4
1/2
1/2
1/2
1/2
1/1
1/1
Inselpfosten
demontierbar
Inselpfosten
demontierbar
best. Geländer
abbrechen
A-263
3491
Plakatsäule
Hagmattstrasse
A-254
76

Fortsetzung siehe
Plan Nr. 701692-63