


Bau- und Strassenlinienplan

Römerweg

Stand: Planaufgabe





1:500

Exemplar	Inventar-Nr.	
Beschluss des Gemeinderates:	17.03.2021	Namens des Gemeinderates
Beschluss des Einwohnerrates:	15.06.2021	Die Präsidentin: Leiter Gemeindeverwaltung:
Referendumsfrist:	26.07.2021	
Urnenabstimmung:	---	
Publikation der Planaufgabe		
im Amtsblatt Nr. 32 vom	12.08.2021	
Planaufgabe:	16.08.2021 - 14.09.2021	
Vom Regierungsrat des Kantons Basel-Landschaft genehmigt mit Beschluss Nr. vom		Die Landschreiberin:
Publikation des Regierungsratsbeschlusses im Amtsblatt Nr. vom		

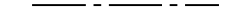




 Geoinformation Vermessung Raumplanung	Jermann Ingenieure + Geometer AG Altenmattweg 1 4144 Arlesheim Telefon 061 706 93 93 info@jermann-ag.ch www.jermann-ag.ch	Datum:	28.06.2021	bearbeitet:	pen
		Format:	29.7 x 105 cm	geprüft:	
		AuftragsNr:	51.1.0195		
		Projekt:	allschwil_bsp_roemerweg		

Legende

Zur Beschlussfassung und regierungsrätlichen Genehmigung:

-  neue kommunale Strassenbaulinie
-  neue kommunale Friedhofbaulinie
-  neue kommunale Strassenlinie
-  aufgehobene kommunale Strassenbaulinie

Zur Orientierung

-  bestehende kommunale Strassenbaulinie
-  bestehende kommunale Erdbestattungslinie
-  bestehende kommunale Strassenlinie
-  gesetzlicher Minimalabstand nach § 95b RBG
-  Verkehrsfläche: Fahrbahn

