



# Bau- und Strassenlinienplan

## Römerweg

Stand: 17.03.2021

Zur Beschlussfassung Gemeinderat/Einwohnerrat





1:500

Exemplar	Inventar-Nr.
Beschluss des Gemeinderates: Beschluss des Einwohnerrates: Referendumsfrist: Urnenabstimmung: Publikation der Planaufgabe im Amtsblatt Nr. vom Planaufgabe:	Namens des Gemeinderates Die Präsidentin: Leiter Gemeindeverwaltung:
Vom Regierungsrat des Kantons Basel-Landschaft genehmigt mit Beschluss Nr. vom Publikation des Regierungsratsbeschlusses im Amtsblatt Nr. vom	Die Landschreiberin:

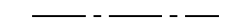




<b>jermann</b> Geoinformation Vermessung Raumplanung	Jermann Ingenieure + Geometer AG Altenmattweg 1 4144 Arlesheim Telefon 061 706 93 93 info@jermann-ag.ch www.jermann-ag.ch	Datum:	17.03.2021	bearbeitet:	pen
		Format:	29.7 x 105 cm	geprüft:	
		AuftragsNr:	51.1.0195		
		Projekt:	allschwil_bsp_roemerweg		

### Legende

#### Zur Beschlussfassung und regierungsrätlichen Genehmigung:

-  neue kommunale Strassenbaulinie
-  neue kommunale Friedhofbaulinie
-  neue kommunale Strassenlinie
-  aufgehobene kommunale Strassenbaulinie

#### Zur Orientierung

-  bestehende kommunale Strassenbaulinie
-  bestehende kommunale Erdbestattungslinie
-  bestehende kommunale Strassenlinie
-  gesetzlicher Minimalabstand nach § 95b RBG
-  Verkehrsfläche: Fahrbahn

